

Pszczyna, dnia 10.01.2023

Nr.kanc.: **GODGiK.6640.1.736.2022**

Krzystolik Sp. z o.o.

ul. 3 Maja 5a/2, 43-200 Pszczyna
S.R. Katowice, KRS nr 0000494782
kapitał zakładowy 10.000 zł.
tel. 695-448-469, NIP: 638-18-09-373

(nadawca)

ZAWIADOMIENIE


o czynnościach ustalenia przebiegu granic działek ewidencyjnych, wznowienia/wyznaczenia punktów granicznych oraz przyjęcia granic

Na podstawie § 32-33 Rozporządzenia Ministra Rozwoju, Pracy i Technologii z dnia 27 lipca 2021 r. w sprawie ewidencji gruntów i budynków (Dz.U. 2021 poz. 1390 z późn.zm.), §6 Rozporządzenia Rady Ministrów z dnia 7 grudnia 2004 r. w sprawie sposobu i trybu dokonywania podziałów nieruchomości (Dz.U. 2004 nr 268 poz. 2663 z późn.zm.) oraz art. 32 i 39 Ustawy z dnia 17 maja 1989 r. Prawo geodezyjne i kartograficzne (Dz. U. z 2021 r. poz. 1990, z 2022 r. poz. 1846, 2185 z późn.zm.) oraz zgłoszenia pracy geodezyjnej uprzejmie zawiadamiam, że w dniu **03.02.2023** o godz. **10.00** w miejscu:

Zawiercie, ul. Smuga przy budynku 16

zostaną przeprowadzone czynności **ustalenia przebiegu granic działek ewidencyjnych, wznowienia/wyznaczenia punktów granicznych oraz przyjęcia granic** oznaczonych w ewidencji gruntów i budynków jako działka nr: **2649/2, 2649/1, 2827/1, 2466/3** z obrębów **Kromolów** w jednostce ewidencyjnej **Zawiercie** z nieruchomościami oznaczonymi w ewidencji gruntów i budynków jako działki: **2653/5, 3712/1, 3632/2, 2650/1, 2466/4, 2465/1.**

GEODETA UPRAWNIONY
mgr inż. Maciej Krzystolik
Zaśw. GGK nr 22818



(podpis geodety uprawnionego)

POUCZENIE

W imieniu osób nieobecnych mogą występować odpowiednio upoważnieni pełnomocnicy. W przypadku współwłasności, współużytkowania wieczystego, małżeńskiej wspólności ustawowej - uczestnikami postępowania są wszystkie strony. Zgodnie z §32 ust. 2 rozporządzenia w sprawie ewidencji gruntów i budynków osoby deklarujące swój udział w czynnościach ustalenia przebiegu granic wyżej wymienionej nieruchomości muszą posiadać dokument umożliwiający ustalenie tożsamości. Udział w tych czynnościach leży w interesie podmiotu i nieusprawiedliwione nie wzięcie w nich udziału nie będzie stanowić przeszkody do ich przeprowadzenia.

Krzystolik Sp. z o.o.

ul. 3 Maja 5a/2, 43-200 Pszczyna
S.R. Katowice, KRS nr 0000494782
kapitał zakładowy 10.000 zł.
tel. 695-448-469, NIP: 638-18-09-273.

(nadawca)

ZAWIADOMIENIE

**o czynnościach ustalenia przebiegu granic działek ewidencyjnych,
wznowienia/wyznaczenia punktów granicznych oraz przyjęcia granic**

Na podstawie § 32-33 Rozporządzenia Ministra Rozwoju, Pracy i Technologii z dnia 27 lipca 2021 r. w sprawie ewidencji gruntów i budynków (Dz.U. 2021 poz. 1390 z późn.zm.), §6 Rozporządzenia Rady Ministrów z dnia 7 grudnia 2004 r. w sprawie sposobu i trybu dokonywania podziałów nieruchomości (Dz.U. 2004 nr 268 poz. 2663 z późn.zm.) oraz art. 32 i 39 Ustawy z dnia 17 maja 1989 r. Prawo geodezyjne i kartograficzne (Dz. U. z 2021 r. poz. 1990, z 2022 r. poz. 1846, 2185 z późn.zm.) oraz zgłoszenia pracy geodezyjnej uprzejmie zawiadamiam, że w dniu **03.02.2023** o godz. **10.45** w miejscu:

Zawiercie, ul. Smuga przy budynku 14

zostaną przeprowadzone czynności **ustalenia przebiegu granic działek ewidencyjnych, wznowienia/wyznaczenia punktów granicznych oraz przyjęcia granic** oznaczonych w ewidencji gruntów i budynków jako działka nr: **2465/1, 2464/1, 2463/1** z obrębu **Kromolów** w jednostce ewidencyjnej **Zawiercie** z nieruchmościami oznaczonymi w ewidencji gruntów i budynków jako działki: **2466/3, 3632/2, 3635/1, 3713/1, 2826/1, 2466/4.**

GEODETA UPRAWNIONY
mgr inż. Maciej Krzystolik
Zaśw. GGK nr 22818



(podpis geodety uprawnionego)

POUCZENIE

W imieniu osób nieobecnych mogą występować odpowiednio upoważnieni pełnomocnicy. W przypadku współwłasności, współużytkowania wieczystego, małżeńskiej wspólności ustawowej - uczestnikami postępowania są wszystkie strony. Zgodnie z §32 ust. 2 rozporządzenia w sprawie ewidencji gruntów i budynków osoby deklarujące swój udział w czynnościach ustalenia przebiegu granic wyżej wymienionej nieruchomości muszą posiadać dokument umożliwiający ustalenie tożsamości. Udział w tych czynnościach leży w interesie podmiotu i nieusprawiedliwione nie wzięcie w nich udziału nie będzie stanowić przeszkody do ich przeprowadzenia.

Pszczyna, dnia 10.01.2023

Nr.kanc.: **GODGiK.6640.1.736.2022**

Krzystolik Sp. z o.o.

ul. 3 Maja 5a/2, 43-200 Pszczyna
S.R. Katowice, KRS nr 0000494782
kapitał zakładowy 10.000 zł.
tel. 695-448-469, NIP: 638-18-09-373

.....
(nadawca)

ZAWIADOMIENIE


o czynnościach ustalenia przebiegu granic działek ewidencyjnych, wznowienia/wyznaczenia punktów granicznych oraz przyjęcia granic

Na podstawie § 32-33 Rozporządzenia Ministra Rozwoju, Pracy i Technologii z dnia 27 lipca 2021 r. w sprawie ewidencji gruntów i budynków (Dz.U. 2021 poz. 1390 z późn.zm.), §6 Rozporządzenia Rady Ministrów z dnia 7 grudnia 2004 r. w sprawie sposobu i trybu dokonywania podziałów nieruchomości (Dz.U. 2004 nr 268 poz. 2663 z późn.zm.) oraz art. 32 i 39 Ustawy z dnia 17 maja 1989 r. Prawo geodezyjne i kartograficzne (Dz. U. z 2021 r. poz. 1990, z 2022 r. poz. 1846, 2185 z późn.zm.) oraz zgłoszenia pracy geodezyjnej uprzejmie zawiadamiam, że w dniu **03.02.2023** o godz. **11.30** w miejscu:

Zawiercie, ul. Smuga przy budynku 8

zostaną przeprowadzone czynności **ustalenia przebiegu granic działek ewidencyjnych, wznowienia/wyznaczenia punktów granicznych oraz przyjęcia granic** oznaczonych w ewidencji gruntów i budynków jako działka nr: **3635/1, 3633/4, 3633/2** z obrębu **Kromolów** w jednostce ewidencyjnej **Zawiercie** z nieruchomościami oznaczonymi w ewidencji gruntów i budynków jako działki: **2463/1, 3632/2, 3633/3, 3634/2, 3713/1.**

GEODETA UPRAWNIONY
mgr inż. Maciej Krzystolik
Zaśw. GGK nr 22818



.....
(podpis geodety uprawnionego)

POUCZENIE

W imieniu osób nieobecnych mogą występować odpowiednio upoważnieni pełnomocnicy. W przypadku współwłasności, współużytkowania wieczystego, małżeńskiej wspólności ustawowej - uczestnikami postępowania są wszystkie strony. Zgodnie z §32 ust. 2 rozporządzenia w sprawie ewidencji gruntów i budynków osoby deklarujące swój udział w czynnościach ustalenia przebiegu granic wyżej wymienionej nieruchomości muszą posiadać dokument umożliwiający ustalenie tożsamości. Udział w tych czynnościach leży w interesie podmiotu i nieusprawiedliwione nie wzięcie w nich udziału nie będzie stanowiło przeszkody do ich przeprowadzenia.

Pszczyna, dnia 10.01.2023

Nr.kanc.: **GODGiK.6640.1.736.2022**

Krzystolik Sp. z o.o.

ul. 3 Maja 5a/2, 43-200 Pszczyna
S.R. Katowice, KRS nr 0000494782
kapitał zakładowy 10.000 zł.
tel. 695-448-469, NIP: 638-18-09-373

(nadawca)

Z A W I A D O M I E N I E


o czynnościach ustalenia przebiegu granic działek ewidencyjnych, wznowienia/wyznaczenia punktów granicznych oraz przyjęcia granic

Na podstawie § 32-33 Rozporządzenia Ministra Rozwoju, Pracy i Technologii z dnia 27 lipca 2021 r. w sprawie ewidencji gruntów i budynków (Dz.U. 2021 poz. 1390 z późn.zm.), §6 Rozporządzenia Rady Ministrów z dnia 7 grudnia 2004 r. w sprawie sposobu i trybu dokonywania podziałów nieruchomości (Dz.U. 2004 nr 268 poz. 2663 z późn.zm.) oraz art. 32 i 39 Ustawy z dnia 17 maja 1989 r. Prawo geodezyjne i kartograficzne (Dz. U. z 2021 r. poz. 1990, z 2022 r. poz. 1846, 2185 z późn.zm.) oraz zgłoszenia pracy geodezyjnej uprzejmie zawiadamiam, że w dniu **03.02.2023** o godz. **12.15** w miejscu:

Zawiercie, ul. Smuga przy budynku 4

zostaną przeprowadzone czynności **ustalenia przebiegu granic działek ewidencyjnych, wznowienia/wyznaczenia punktów granicznych oraz przyjęcia granic** oznaczonych w ewidencji gruntów i budynków jako działka nr: **3624/4, 3624/3, 3625/1, 3627/1, 3628/1** z obrębu **Kromołów** w jednostce ewidencyjnej **Zawiercie** z nieruchomościami oznaczonymi w ewidencji gruntów i budynków jako działki: **3624/5, 3623/2, 3632/2, 3629/1**.

GEODETA UPRAWNIONY
mgr inż. Maciej Krzystolik
Zaśw. GGK nr 22818


.....
(podpis geodety uprawnionego)

POUCZENIE

W imieniu osób nieobecnych mogą występować odpowiednio upoważnieni pełnomocnicy. W przypadku współwłasności, współużytkowania wieczystego, małżeńskiej wspólności ustawowej - uczestnikami postępowania są wszystkie strony. Zgodnie z §32 ust. 2 rozporządzenia w sprawie ewidencji gruntów i budynków osoby deklarujące swój udział w czynnościach ustalenia przebiegu granic wyżej wymienionej nieruchomości muszą posiadać dokument umożliwiający ustalenie tożsamości. Udział w tych czynnościach leży w interesie podmiotu i nieusprawiedliwione nie wzięcie w nich udziału nie będzie stanowić przeszkody do ich przeprowadzenia.

Pszczyna, dnia 10.01.2023

Nr.kanc.: GODGIK.6640.1.736.2022

Krzystolik Sp. z o.o.

ul. 3 Maja 5a/2, 43-200 Pszczyna
S.R. Katowice, KRS nr 0000494782
kapitał zakładowy 10.000 zł.
tel. 695-448-469, NIP: 633-18-09-373

(nadawca)

ZAWIADOMIENIE

**o czynnościach ustalenia przebiegu granic działek ewidencyjnych,
wznowienia/wyznaczenia punktów granicznych oraz przyjęcia granic**

Na podstawie § 32-33 Rozporządzenia Ministra Rozwoju, Pracy i Technologii z dnia 27 lipca 2021 r. w sprawie ewidencji gruntów i budynków (Dz.U. 2021 poz. 1390 z późn.zm.), §6 Rozporządzenia Rady Ministrów z dnia 7 grudnia 2004 r. w sprawie sposobu i trybu dokonywania podziałów nieruchomości (Dz.U. 2004 nr 268 poz. 2663 z późn.zm.) oraz art. 32 i 39 Ustawy z dnia 17 maja 1989 r. Prawo geodezyjne i kartograficzne (Dz. U. z 2021 r. poz. 1990, z 2022 r. poz. 1846, 2185 z późn.zm.) oraz zgłoszenia pracy geodezyjnej uprzejmie zawiadamiam, że w dniu **03.02.2023** o godz. **13.00** w miejscu:

Zawiercie, ul. Smuga przy budynku 10

zostaną przeprowadzone czynności **ustalenia przebiegu granic działek ewidencyjnych, wznowienia/wyznaczenia punktów granicznych oraz przyjęcia granic** oznaczonych w ewidencji gruntów i budynków jako działka nr: **3629/1, 3630/2, 3631/7, 3632/4** z obrębu **Kromolów** w jednostce ewidencyjnej **Zawiercie** z nieruchomościami oznaczonymi w ewidencji gruntów i budynków jako działki: **3628/1, 3632/2, 3632/5, 3631/3, 3631/8, 3630/4**.

GEODETA UPRAWNIONY

mgr inż. Maciej Krzystolik

Zaśw. GGK nr 22818

(podpis geodety uprawnionego)

POUCZENIE

W imieniu osób nieobecnych mogą występować odpowiednio upoważnieni pełnomocnicy. W przypadku współwłasności, współużytkowania wieczystego, małżeńskiej wspólności ustawowej - uczestnikami postępowania są wszystkie strony. Zgodnie z §32 ust. 2 rozporządzenia w sprawie ewidencji gruntów i budynków osoby deklarujące swój udział w czynnościach ustalenia przebiegu granic wyżej wymienionej nieruchomości muszą posiadać dokument umożliwiający ustalenie tożsamości. Udział w tych czynnościach leży w interesie podmiotu i nieusprawiedliwione nie wzięcie w nich udziału nie będzie stanowiło przeszkody do ich przeprowadzenia.