

## ZAWIADOMIENIE

Działając na podstawie zgłoszenia pracy geodezyjnej id. GIII.6640.498.2018 zarejestrowanego w Starostwie Powiatowym w Zawierciu zawiadamiam, że w dniu 24.04 o godzinie 10:30 nastąpi:

1. **wznowienie znaków granicznych/wyznaczenie punktów granicznych\*** określających przebieg granicy - zgodnie z art. 39 ust. 1/5\* ustawy z dnia 17 maja 1989 r. – Prawo geodezyjne i kartograficzne (Dz. U. 2017 r. poz. 2101); lub/i
2. **ustalenie przebiegu granic działek ewidencyjnych** – zgodnie z § 37-39 rozporządzenia Ministra Rozwoju Regionalnego i Budownictwa z dnia 29 marca 2001 r. w sprawie ewidencji gruntów i budynków (Dz. U. 2016 r. poz. 1034); lub/i
3. **przyjęcie granic nieruchomości** - zgodnie z § 6 ust. 4 rozporządzenia Rady Ministrów z dnia 7 grudnia 2004 r. w sprawie sposobu i trybu dokonywania podziałów nieruchomości (Dz. U. 2004 r. Nr 268, poz. 2663 z późn. zm.).

Wymienione wyżej czynności dotyczyć będą działki nr 8517 z obrębu Poręba.

Rozpoczęcie ww. czynności nastąpi w pobliżu działki ewidencyjnej nr 8517 od strony torów kolejowych.

*/nazwa miejscowości i bliższe określenie miejsca rozpoczęcia czynności/*

W interesie Pana/Pani/Państwa jako właścicieli/władających działki/działek nr 8517 dla której/których prowadzona jest KW nr *brak danych* leży udział w ww. czynnościach.

Nieusprawiedliwione niestawiennictwo stron nie wstrzymuje czynności geodety – art.32 ust.3 ustawy z dn.17.05.1989 r. – Prawo Geodezyjne i Kartograficzne (Dz. U. z 2017 r. poz. 2101 z późn. zm.). W razie usprawiedliwionego niestawiennictwa strony geodeta wstrzymuje czynności do czasu ustania przeszkody lub wyznaczenia pełnomocnika – nie dłużej niż na okres miesiąca – art.32 ust. 4 ustawy z dn.17.05.1989 r. – Prawo Geodezyjne i Kartograficzne (Dz. U. z 2017 r. poz. 2101 z późn. zm.)

Strony powinny posiadać dokument umożliwiający ustalenie tożsamości osoby deklarującej swój udział w czynnościach.


Zawiadomieni właściciele (władający gruntami) proszeni są o przybycie w oznaczonym terminie i miejscu ze wszystkimi dokumentami, jakie mogą być przydatne przy wykonywaniu czynności ustalenia granic działek ewidencyjnych.

W przypadku współwłasności lub współużytkowania wieczystego, małżeńskiej wspólnoty ustawowej itp. – uczestnikami postępowania są wszystkie strony mające tytuł prawny do nieruchomości. W imieniu osób nieobecnych mogą występować pełnomocnicy.

W przypadku występowania w charakterze przedstawiciela – należy przedstawić pełnomocnictwo na piśmie. Dokument świadczący o pełnomocnictwie jednorazowym zostanie dołączony do akt.

GEODETA UPRAWNIONY

Marek Wiatrak  
ul. nr 17304



## ZAWIADOMIENIE

Działając na podstawie zgłoszenia pracy geodezyjnej id. GIII.6640.498.2018 zarejestrowanego w Starostwie Powiatowym w Zawierciu zawiadamiam, że w dniu 24.04 o godzinie 12:00 nastąpi:

1. **wznowienie znaków granicznych/wyznaczenie punktów granicznych\*** określających przebieg granicy - zgodnie z art. 39 ust. 1/5\* ustawy z dnia 17 maja 1989 r. – Prawo geodezyjne i kartograficzne (Dz. U. 2017 r. poz. 2101); lub/i
2. **ustalenie przebiegu granic działek ewidencyjnych** – zgodnie z § 37-39 rozporządzenia Ministra Rozwoju Regionalnego i Budownictwa z dnia 29 marca 2001 r. w sprawie ewidencji gruntów i budynków (Dz. U. 2016 r. poz. 1034); lub/i
3. **przyjęcie granic nieruchomości** - zgodnie z § 6 ust. 4 rozporządzenia Rady Ministrów z dnia 7 grudnia 2004 r. w sprawie sposobu i trybu dokonywania podziałów nieruchomości (Dz. U. 2004 r. Nr 268, poz. 2663 z późn. zm.).

Wymienione wyżej czynności dotyczyć będą działek nr 8476, 8477, 8480, 8483, 8486 z obrębu Poręba.

Rozpoczęcie ww. czynności nastąpi w pobliżu działki ewidencyjnej nr 8476 od strony torów kolejowych.

*/nazwa miejscowości i bliższe określenie miejsca rozpoczęcia czynności/*

W interesie Pana/Pani/Państwa jako właścicieli/władających działki/działek nr 8476, 8477, 8480, 8483, 8486 dla której/których prowadzona jest KW nr 37661, CZ1Z/00018877/9 leży udział w ww. czynnościach.

**Nieusprawiedliwione niestawienie stron nie wstrzymuje czynności geodety** – art.32 ust.3 ustawy z dn.17.05.1989 r. – Prawo Geodezyjne i Kartograficzne (Dz. U. z 2017 r. poz. 2101 z późn. zm.). W razie usprawiedliwionego niestawienia strony geodeta wstrzymuje czynności do czasu ustania przeszkody lub wyznaczenia pełnomocnika – nie dłużej niż na okres miesiąca – art.32 ust. 4 ustawy z dn.17.05.1989 r. – Prawo Geodezyjne i Kartograficzne (Dz. U. z 2017 r. poz. 2101 z późn. zm.)

Strony powinny posiadać dokument umożliwiający ustalenie tożsamości osoby deklarującej swój udział w czynnościach.


Zawiadomieni właściciele (władający gruntami) proszeni są o przybycie w oznaczonym terminie i miejscu ze wszystkimi dokumentami, jakie mogą być przydatne przy wykonywaniu czynności ustalenia granic działek ewidencyjnych.

W przypadku współwłasności lub współużytkowania wieczystego, małżeńskiej wspólnoty ustawowej itp. – uczestnikami postępowania są wszystkie strony mające tytuł prawny do nieruchomości. W imieniu osób nieobecnych mogą występować pełnomocnicy.

W przypadku występowania w charakterze przedstawiciela – należy przedstawić pełnomocnictwo na piśmie. Dokument świadczący o pełnomocnictwie jednorazowym zostanie dołączony do akt.

GEODETA UPRAWNIONY

Marek Wiatrak  
upr. nr 17304



## ZAWIADOMIENIE

Działając na podstawie zgłoszenia pracy geodezyjnej id. GIII.6640.498.2018 zarejestrowanego w Starostwie Powiatowym w Zawierciu zawiadamiam, że w dniu 24.04 o godzinie 13:30 nastąpi:

1. **wznowienie znaków granicznych/wyznaczenie punktów granicznych\*** określających przebieg granicy - zgodnie z art. 39 ust. 1/5\* ustawy z dnia 17 maja 1989 r. – Prawo geodezyjne i kartograficzne (Dz. U. 2017 r. poz. 2101); lub/i
2. **ustalenie przebiegu granic działek ewidencyjnych** – zgodnie z § 37-39 rozporządzenia Ministra Rozwoju Regionalnego i Budownictwa z dnia 29 marca 2001 r. w sprawie ewidencji gruntów i budynków (Dz. U. 2016 r. poz. 1034); lub/i
3. **przyjęcie granic nieruchomości** - zgodnie z § 6 ust. 4 rozporządzenia Rady Ministrów z dnia 7 grudnia 2004 r. w sprawie sposobu i trybu dokonywania podziałów nieruchomości (Dz. U. 2004 r. Nr 268, poz. 2663 z późn. zm.).

Wymienione wyżej czynności dotyczyć będą działek nr 8595, 8597, 8600, 8601, 8605, 8606, 8610, 8614, 8615, 8619, 8625, 8630, 8650 z obrębu Poręba.

Rozpoczęcie ww. czynności nastąpi w pobliżu działki ewidencyjnej nr 8595 od strony torów kolejowych.

*/nazwa miejscowości i bliższe określenie miejsca rozpoczęcia czynności/*

W interesie Pana/Pani/Państwa jako właścicieli/władających działki/działek nr 8595, 8597, 8600, 8601, 8605, 8606, 8610, 8614, 8615, 8619, 8625, 8630, 8650 dla której/których prowadzona jest KW nr CZ1Z/00023469/4, 30736, 25697, CZ1Z/00051412/5 leży udział w ww. czynnościach.

Nieusprawiedliwione niestawiennictwo stron nie wstrzymuje czynności geodety – art.32 ust.3 ustawy z dn.17.05.1989 r. – Prawo Geodezyjne i Kartograficzne (Dz. U. z 2017 r. poz. 2101 z późn. zm.). W razie usprawiedliwionego niestawiennictwa strony geodeta wstrzymuje czynności do czasu ustania przeszkody lub wyznaczenia pełnomocnika – nie dłużej niż na okres miesiąca – art.32 ust. 4 ustawy z dn.17.05.1989 r. – Prawo Geodezyjne i Kartograficzne (Dz. U. z 2017 r. poz. 2101 z późn. zm.)

Strony powinny posiadać dokument umożliwiający ustalenie tożsamości osoby deklarującej swój udział w czynnościach.


Zawiadomieni właściciele (władający gruntami) proszeni są o przybycie w oznaczonym terminie i miejscu ze wszystkimi dokumentami, jakie mogą być przydatne przy wykonywaniu czynności ustalenia granic działek ewidencyjnych.

W przypadku współwłasności lub współużytkowania wieczystego, małżeńskiej wspólnoty ustawowej itp. – uczestnikami postępowania są wszystkie strony mające tytuł prawny do nieruchomości. W imieniu osób nieobecnych mogą występować pełnomocnicy.

W przypadku występowania w charakterze przedstawiciela – należy przedstawić pełnomocnictwo na piśmie. Dokument świadczący o pełnomocnictwie jednorazowym zostanie dołączony do akt.

GEODETA UPRAWNIONY

Marek Wiatrak  
uf. nr 17304



## ZAWIADOMIENIE

Działając na podstawie zgłoszenia pracy geodezyjnej id. GIII.6640.498.2018 zarejestrowanego w Starostwie Powiatowym w Zawierciu zawiadamiam, że w dniu 24.04 o godzinie 15:30 nastąpi:

1. **wznowienie znaków granicznych/wyznaczenie punktów granicznych\*** określających przebieg granicy - zgodnie z art. 39 ust. 1/5\* ustawy z dnia 17 maja 1989 r. – Prawo geodezyjne i kartograficzne (Dz. U. 2017 r. poz. 2101); lub/i
2. **ustalenie przebiegu granic działek ewidencyjnych** – zgodnie z § 37-39 rozporządzenia Ministra Rozwoju Regionalnego i Budownictwa z dnia 29 marca 2001 r. w sprawie ewidencji gruntów i budynków (Dz. U. 2016 r. poz. 1034); lub/i
3. **przyjęcie granic nieruchomości** - zgodnie z § 6 ust. 4 rozporządzenia Rady Ministrów z dnia 7 grudnia 2004 r. w sprawie sposobu i trybu dokonywania podziałów nieruchomości (Dz. U. 2004 r. Nr 268, poz. 2663 z późn. zm.).

Wymienione wyżej czynności dotyczyć będą działek nr 8677/2, 9145, 9147, 9153, 9167, 9169, 9173, 9175, 9176 z obrębem Poręba.

Rozpoczęcie ww. czynności nastąpi w pobliżu działki ewidencyjnej nr 8677/2 od strony torów kolejowych.  
*/nazwa miejscowości i bliższe określenie miejsca rozpoczęcia czynności/*

W interesie Pana/Pani/Państwa jako właścicieli/władających działki/działek nr 8677/2, 9145, 9147, 9153, 9167, 9169, 9173, 9175, 9176 dla której/których prowadzona jest KW nr 23827, CZ1Z/00061802/9, 21738, 37685, CZ1Z/00019675/0 leży udział w ww. czynnościach.

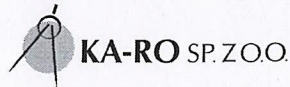
Nieusprawiedliwione niestawiennictwo stron nie wstrzymuje czynności geodety – art.32 ust.3 ustawy z dn.17.05.1989 r. – Prawo Geodezyjne i Kartograficzne (Dz. U. z 2017 r. poz. 2101 z późn. zm.). W razie usprawiedliwionego niestawiennictwa strony geodeta wstrzymuje czynności do czasu ustania przeszkody lub wyznaczenia pełnomocnika – nie dłużej niż na okres miesiąca – art.32 ust. 4 ustawy z dn.17.05.1989 r. – Prawo Geodezyjne i Kartograficzne (Dz. U. z 2017 r. poz. 2101 z późn. zm.)

Strony powinny posiadać dokument umożliwiający ustalenie tożsamości osoby deklarującej swój udział w czynnościach.

Zawiadomieni właściciele (władający gruntami) proszeni są o przybycie w oznaczonym terminie i miejscu ze wszystkimi dokumentami, jakie mogą być przydatne przy wykonywaniu czynności ustalenia granic działek ewidencyjnych.

W przypadku współwłasności lub współużytkowania wieczystego, małżeńskiej wspólnoty ustawowej itp. – uczestnikami postępowania są wszystkie strony mające tytuł prawny do nieruchomości. W imieniu osób nieobecnych mogą występować pełnomocnicy.

W przypadku występowania w charakterze przedstawiciela – należy przedstawić pełnomocnictwo na piśmie. Dokument świadczący o pełnomocnictwie jednorazowym zostanie dołączony do akt.



## ZAWIADOMIENIE

Działając na podstawie zgłoszenia pracy geodezyjnej id. GIII.6640.498.2018 zarejestrowanego w Starostwie Powiatowym w Zawierciu zawiadamiam, że w dniu 25.04 o godzinie 11:00 nastąpi:

1. **wznowienie znaków granicznych/wyznaczenie punktów granicznych\*** określających przebieg granicy - zgodnie z art. 39 ust. 1/5\* ustawy z dnia 17 maja 1989 r. – Prawo geodezyjne i kartograficzne (Dz. U. 2017 r. poz. 2101); lub/i
2. **ustalenie przebiegu granic działek ewidencyjnych** – zgodnie z § 37-39 rozporządzenia Ministra Rozwoju Regionalnego i Budownictwa z dnia 29 marca 2001 r. w sprawie ewidencji gruntów i budynków (Dz. U. 2016 r. poz. 1034); lub/i
3. **przyjęcie granic nieruchomości** - zgodnie z § 6 ust. 4 rozporządzenia Rady Ministrów z dnia 7 grudnia 2004 r. w sprawie sposobu i trybu dokonywania podziałów nieruchomości (Dz. U. 2004 r. Nr 268, poz. 2663 z późn. zm.).

Wymienione wyżej czynności dotyczyć będą działki nr 9079 z obrębu Poręba.

Rozpoczęcie ww. czynności nastąpi w pobliżu działki ewidencyjnej nr 9079 od strony torów kolejowych.

*/nazwa miejscowości i bliższe określenie miejsca rozpoczęcia czynności/*

W interesie Pana/Pani/Państwa jako właścicieli/władających działki/działek nr 9079 dla której/których prowadzona jest KW nr *brak danych* leży udział w ww. czynnościach.

Nieusprawiedliwione niestawiennictwo stron nie wstrzymuje czynności geodety – art.32 ust.3 ustawy z dn.17.05.1989 r. – Prawo Geodezyjne i Kartograficzne (Dz. U. z 2017 r. poz. 2101 z późn. zm.). W razie usprawiedliwionego niestawiennictwa strony geodeta wstrzymuje czynności do czasu ustania przeszkody lub wyznaczenia pełnomocnika – nie dłużej niż na okres miesiąca – art.32 ust. 4 ustawy z dn.17.05.1989 r. – Prawo Geodezyjne i Kartograficzne (Dz. U. z 2017 r. poz. 2101 z późn. zm.)


Strony powinny posiadać dokument umożliwiający ustalenie tożsamości osoby deklarującej swój udział w czynnościach.

Zawiadomieni właściciele (władający gruntami) proszeni są o przybycie w oznaczonym terminie i miejscu ze wszystkimi dokumentami, jakie mogą być przydatne przy wykonywaniu czynności ustalenia granic działek ewidencyjnych.

W przypadku współwłasności lub współużytkowania wieczystego, małżeńskiej wspólnoty ustawowej itp. – uczestnikami postępowania są wszystkie strony mające tytuł prawny do nieruchomości. W imieniu osób nieobecnych mogą występować pełnomocnicy.

W przypadku występowania w charakterze przedstawiciela – należy przedstawić pełnomocnictwo na piśmie. Dokument świadczący o pełnomocnictwie jednorazowym zostanie dołączony do akt.

GEODETA UPRAWNIONY  
Marek Wiatrak  
Kart. nr 17304



## ZAWIADOMIENIE

Działając na podstawie zgłoszenia pracy geodezyjnej id. GIII.6640.498.2018 zarejestrowanego w Starostwie Powiatowym w Zawierciu zawiadamiam, że w dniu 25.04 o godzinie 12:00 nastąpi:

1. **wznowienie znaków granicznych/wyznaczenie punktów granicznych\*** określających przebieg granicy - zgodnie z art. 39 ust. 1/5\* ustawy z dnia 17 maja 1989 r. – Prawo geodezyjne i kartograficzne (Dz. U. 2017 r. poz. 2101); lub/i
2. **ustalenie przebiegu granic działek ewidencyjnych** – zgodnie z § 37-39 rozporządzenia Ministra Rozwoju Regionalnego i Budownictwa z dnia 29 marca 2001 r. w sprawie ewidencji gruntów i budynków (Dz. U. 2016 r. poz. 1034); lub/i
3. **przyjęcie granic nieruchomości** - zgodnie z § 6 ust. 4 rozporządzenia Rady Ministrów z dnia 7 grudnia 2004 r. w sprawie sposobu i trybu dokonywania podziałów nieruchomości (Dz. U. 2004 r. Nr 268, poz. 2663 z późn. zm.).

Wymienione wyżej czynności dotyczyć będą działki nr 9249/4 z obrębem Poręba.

Rozpoczęcie ww. czynności nastąpi w pobliżu działki ewidencyjnej nr 9249/4 od strony torów kolejowych.  
*/nazwa miejscowości i bliższe określenie miejsca rozpoczęcia czynności/*

W interesie Pana/Pani/Państwa jako właścicieli/władających działki/działek nr 9249/4 dla której/których prowadzona jest KW nr *brak danych* leży udział w ww. czynnościach.

Nieusprawiedliwione niestawiennictwo stron nie wstrzymuje czynności geodety – art.32 ust.3 ustawy z dn.17.05.1989 r. – Prawo Geodezyjne i Kartograficzne (Dz. U. z 2017 r. poz. 2101 z późn. zm.). W razie usprawiedliwionego niestawiennictwa strony geodeta wstrzymuje czynności do czasu ustania przeszkody lub wyznaczenia pełnomocnika – nie dłużej niż na okres miesiąca – art.32 ust. 4 ustawy z dn.17.05.1989 r. – Prawo Geodezyjne i Kartograficzne (Dz. U. z 2017 r. poz. 2101 z późn. zm.)

Strony powinny posiadać dokument umożliwiający ustalenie tożsamości osoby deklarującej swój udział w czynnościach.

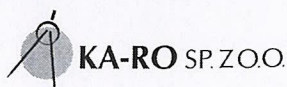
Zawiadomieni właściciele (władający gruntami) proszeni są o przybycie w oznaczonym terminie i miejscu ze wszystkimi dokumentami, jakie mogą być przydatne przy wykonywaniu czynności ustalenia granic działek ewidencyjnych.

W przypadku współwłasności lub współużytkowania wieczystego, małżeńskiej wspólnoty ustawowej itp. – uczestnikami postępowania są wszystkie strony mające tytuł prawny do nieruchomości. W imieniu osób nieobecnych mogą występować pełnomocnicy.

W przypadku występowania w charakterze przedstawiciela – należy przedstawić pełnomocnictwo na piśmie. Dokument świadczący o pełnomocnictwie jednorazowym zostanie dołączony do akt.

GEODETA UPRAWNIONY

Marek Wiatrak  
upr. nr 17304



## ZAWIADOMIENIE

Działając na podstawie zgłoszenia pracy geodezyjnej id. GIII.6640.498.2018 zarejestrowanego w Starostwie Powiatowym w Zawierciu zawiadamiam, że w dniu 25.04 o godzinie 13:00 nastąpi:

1. **wznowienie znaków granicznych/wyznaczenie punktów granicznych\*** określających przebieg granicy - zgodnie z art. 39 ust. 1/5\* ustawy z dnia 17 maja 1989 r. – Prawo geodezyjne i kartograficzne (Dz. U. 2017 r. poz. 2101); lub/i
2. **ustalenie przebiegu granic działek ewidencyjnych** – zgodnie z § 37-39 rozporządzenia Ministra Rozwoju Regionalnego i Budownictwa z dnia 29 marca 2001 r. w sprawie ewidencji gruntów i budynków (Dz. U. 2016 r. poz. 1034); lub/i
3. **przyjęcie granic nieruchomości** - zgodnie z § 6 ust. 4 rozporządzenia Rady Ministrów z dnia 7 grudnia 2004 r. w sprawie sposobu i trybu dokonywania podziałów nieruchomości (Dz. U. 2004 r. Nr 268, poz. 2663 z późn. zm.).

Wymienione wyżej czynności dotyczyć będą działki nr 9287/5 z obrębem Poręba.

Rozpoczęcie ww. czynności nastąpi w pobliżu działki ewidencyjnej nr 9287/5 od strony torów kolejowych.  
*/nazwa miejscowości i bliższe określenie miejsca rozpoczęcia czynności/*

W interesie Pana/Pani/Państwa jako właścicieli/władających działki/działek nr 9287/5 dla której/których prowadzona jest KW nr 59813 leży udział w ww. czynnościach.

Nieusprawiedliwione niestawiennictwo stron nie wstrzymuje czynności geodety – art.32 ust.3 ustawy z dn.17.05.1989 r. – Prawo Geodezyjne i Kartograficzne (Dz. U. z 2017 r. poz. 2101 z późn. zm.). W razie usprawiedliwionego niestawiennictwa strony geodeta wstrzymuje czynności do czasu ustania przeszkody lub wyznaczenia pełnomocnika – nie dłużej niż na okres miesiąca – art.32 ust. 4 ustawy z dn.17.05.1989 r. – Prawo Geodezyjne i Kartograficzne (Dz. U. z 2017 r. poz. 2101 z późn. zm.)

Strony powinny posiadać dokument umożliwiający ustalenie tożsamości osoby deklarującej swój udział w czynnościach.

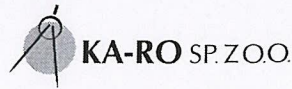
Zawiadomieni właściciele (władający gruntami) proszeni są o przybycie w oznaczonym terminie i miejscu ze wszystkimi dokumentami, jakie mogą być przydatne przy wykonywaniu czynności ustalenia granic działek ewidencyjnych.

W przypadku współwłasności lub współużytkowania wieczystego, małżeńskiej wspólnoty ustawowej itp. – uczestnikami postępowania są wszystkie strony mające tytuł prawny do nieruchomości. W imieniu osób nieobecnych mogą występować pełnomocnicy.

W przypadku występowania w charakterze przedstawiciela – należy przedstawić pełnomocnictwo na piśmie. Dokument świadczący o pełnomocnictwie jednorazowym zostanie dołączony do akt.

GEODETA UPRAWNIONY

Marek Wiatrak  
upr. nr 17304



## ZAWIADOMIENIE

Działając na podstawie zgłoszenia pracy geodezyjnej id. GIII.6640.498.2018 zarejestrowanego w Starostwie Powiatowym w Zawierciu zawiadamiam, że w dniu 25.04 o godzinie 14:30 nastąpi:

1. **wznowienie znaków granicznych/wyznaczenie punktów granicznych\*** określających przebieg granicy - zgodnie z art. 39 ust. 1/5\* ustawy z dnia 17 maja 1989 r. – Prawo geodezyjne i kartograficzne (Dz. U. 2017 r. poz. 2101); lub/i
2. **ustalenie przebiegu granic działek ewidencyjnych** – zgodnie z § 37-39 rozporządzenia Ministra Rozwoju Regionalnego i Budownictwa z dnia 29 marca 2001 r. w sprawie ewidencji gruntów i budynków (Dz. U. 2016 r. poz. 1034); lub/i
3. **przyjęcie granic nieruchomości** - zgodnie z § 6 ust. 4 rozporządzenia Rady Ministrów z dnia 7 grudnia 2004 r. w sprawie sposobu i trybu dokonywania podziałów nieruchomości (Dz. U. 2004 r. Nr 268, poz. 2663 z późn. zm.).

Wymienione wyżej czynności dotyczyć będą działki nr 9285/20 z obrębu Poręba.

Rozpoczęcie ww. czynności nastąpi w pobliżu działki ewidencyjnej nr 9285/20 od strony torów kolejowych.  
*/nazwa miejscowości i bliższe określenie miejsca rozpoczęcia czynności/*

W interesie Pana/Pani/Państwa jako właścicieli/władających działki/działek nr 9285/20 dla której/których prowadzona jest KW nr *brak danych* leży udział w ww. czynnościach.

Newsprawiedliwione niestawiennictwo stron nie wstrzymuje czynności geodety – art.32 ust.3 ustawy z dn.17.05.1989 r. – Prawo Geodezyjne i Kartograficzne (Dz. U. z 2017 r. poz. 2101 z późn. zm.). W razie usprawiedliwionego niestawiennictwa strony geodeta wstrzymuje czynności do czasu ustania przeszkody lub wyznaczenia pełnomocnika – nie dłużej niż na okres miesiąca – art.32 ust. 4 ustawy z dn.17.05.1989 r. – Prawo Geodezyjne i Kartograficzne (Dz. U. z 2017 r. poz. 2101 z późn. zm.)

Strony powinny posiadać dokument umożliwiający ustalenie tożsamości osoby deklarującej swój udział w czynnościach.

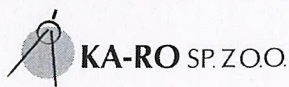
Zawiadomieni właściciele (władający gruntami) proszeni są o przybycie w oznaczonym terminie i miejscu ze wszystkimi dokumentami, jakie mogą być przydatne przy wykonywaniu czynności ustalenia granic działek ewidencyjnych.

W przypadku współwłasności lub współużytkowania wieczystego, małżeńskiej wspólnoty ustawowej itp. – uczestnikami postępowania są wszystkie strony mające tytuł prawny do nieruchomości. W imieniu osób nieobecnych mogą występować pełnomocnicy.

W przypadku występowania w charakterze przedstawiciela – należy przedstawić pełnomocnictwo na piśmie. Dokument świadczący o pełnomocnictwie jednorazowym zostanie dołączony do akt.

GEODETA UPRAWNIONY  
Marek Wiatrak  
pr. nr 17304





## ZAWIADOMIENIE

Działając na podstawie zgłoszenia pracy geodezyjnej id. GIII.6640.498.2018 zarejestrowanego w Starostwie Powiatowym w Zawierciu zawiadamiam oraz zgłoszenia pracy geodezyjnej id. GODGIK.6640.1.263.2018 zarejestrowanego w Urzędzie Miasta w Zawierciu, zawiadamiam że w dniu 25.04 o godzinie 15:30 nastąpi:

1. **wznowienie znaków granicznych/wyznaczenie punktów granicznych\*** określających przebieg granicy - zgodnie z art. 39 ust. 1/5\* ustawy z dnia 17 maja 1989 r. – Prawo geodezyjne i kartograficzne (Dz. U. 2017 r. poz. 2101); lub/i
2. **ustalenie przebiegu granic działek ewidencyjnych** – zgodnie z § 37-39 rozporządzenia Ministra Rozwoju Regionalnego i Budownictwa z dnia 29 marca 2001 r. w sprawie ewidencji gruntów i budynków (Dz. U. 2016 r. poz. 1034); lub/i
3. **przyjęcie granic nieruchomości** - zgodnie z § 6 ust. 4 rozporządzenia Rady Ministrów z dnia 7 grudnia 2004 r. w sprawie sposobu i trybu dokonywania podziałów nieruchomości (Dz. U. 2004 r. Nr 268, poz. 2663 z późn. zm.).

Wymienione wyżej czynności dotyczyć będą działki nr 21 z obrębu Turza.

Rozpoczęcie ww. czynności nastąpi w pobliżu działki ewidencyjnej nr 21 od strony torów kolejowych.

*/nazwa miejscowości i bliższe określenie miejsca rozpoczęcia czynności/*

W interesie Pana/Pani/Państwa jako właścicieli/władających działki/działek nr 21 dla której/których prowadzona jest KW nr *brak danych* leży udział w ww. czynnościach.

Nieusprawiedliwione niestawiennictwo stron nie wstrzymuje czynności geodety – art.32 ust.3 ustawy z dn.17.05.1989 r. – Prawo Geodezyjne i Kartograficzne (Dz. U. z 2017 r. poz. 2101 z późn. zm.). W razie usprawiedliwionego niestawiennictwa strony geodeta wstrzymuje czynności do czasu ustania przeszkody lub wyznaczenia pełnomocnika – nie dłużej niż na okres miesiąca – art.32 ust. 4 ustawy z dn.17.05.1989 r. – Prawo Geodezyjne i Kartograficzne (Dz. U. z 2017 r. poz. 2101 z późn. zm.)

Strony powinny posiadać dokument umożliwiający ustalenie tożsamości osoby deklarującej swój udział w czynnościach.

Zawiadomieni właściciele (władający gruntami) proszeni są o przybycie w oznaczonym terminie i miejscu ze wszystkimi dokumentami, jakie mogą być przydatne przy wykonywaniu czynności ustalenia granic działek ewidencyjnych.

W przypadku współwłasności lub współużytkowania wieczystego, małżeńskiej wspólnoty ustawowej itp. – uczestnikami postępowania są wszystkie strony mające tytuł prawny do nieruchomości. W imieniu osób nieobecnych mogą występować pełnomocnicy.

W przypadku występowania w charakterze przedstawiciela – należy przedstawić pełnomocnictwo na piśmie. Dokument świadczący o pełnomocnictwie jednorazowym zostanie dołączony do akt.

GEODETA UPRAWNIONY  
Marek Wiatrak  
wp. nr 17304