

ZAWIADOMIENIE

Działając na podstawie zgłoszenia pracy geodezyjnej id. GIII.6640.498.2018 zarejestrowanego w Starostwie Powiatowym w Zawierciu zawiadamiam, że w dniu 19.03 o godzinie 8:30 nastąpi:

1. **wznowienie znaków granicznych/wyznaczenie punktów granicznych*** określających przebieg granicy - zgodnie z art. 39 ust. 1/5* ustawy z dnia 17 maja 1989 r. – Prawo geodezyjne i kartograficzne (Dz. U. 2017 r. poz. 2101); lub/i
2. **ustalenie przebiegu granic działek ewidencyjnych** – zgodnie z § 37-39 rozporządzenia Ministra Rozwoju Regionalnego i Budownictwa z dnia 29 marca 2001 r. w sprawie ewidencji gruntów i budynków (Dz. U. 2016 r. poz. 1034); lub/i
3. **przyjęcie granic nieruchomości** - zgodnie z § 6 ust. 4 rozporządzenia Rady Ministrów z dnia 7 grudnia 2004 r. w sprawie sposobu i trybu dokonywania podziałów nieruchomości (Dz. U. 2004 r. Nr 268, poz. 2663 z późn. zm.).

Wymienione wyżej czynności dotyczyć będą działek nr 8189, 8190, 8191, 8192, 8197 z obrębu Poręba.

Rozpoczęcie ww. czynności nastąpi w pobliżu działki ewidencyjnej nr 8189 od strony torów kolejowych.

/nazwa miejscowości i bliższe określenie miejsca rozpoczęcia czynności/

W interesie Pana/Pani/Państwa jako właścicieli/władających działki/działek nr 8189, 8190, 8191, 8192, 8197 dla której/których prowadzona jest KW nr *brak danych* leży udział w ww. czynnościach.

Nieusprawiedliwione niestawiennictwo stron nie wstrzymuje czynności geodety – art.32 ust.3 ustawy z dn.17.05.1989 r. – Prawo Geodezyjne i Kartograficzne (Dz. U. z 2017 r. poz. 2101 z późn. zm.). W razie usprawiedliwionego niestawiennictwa strony geodeta wstrzymuje czynności do czasu ustania przeszkody lub wyznaczenia pełnomocnika – nie dłużej niż na okres miesiąca – art.32 ust. 4 ustawy z dn.17.05.1989 r. – Prawo Geodezyjne i Kartograficzne (Dz. U. z 2017 r. poz. 2101 z późn. zm.)

Strony powinny posiadać dokument umożliwiający ustalenie tożsamości osoby deklarującej swój udział w czynnościach.

Zawiadomieni właściciele (władający gruntami) proszeni są o przybycie w oznaczonym terminie i miejscu ze wszystkimi dokumentami, jakie mogą być przydatne przy wykonywaniu czynności ustalenia granic działek ewidencyjnych.

W przypadku współwłasności lub współużytkowania wieczystego, małżeńskiej wspólnoty ustawowej itp. – uczestnikami postępowania są wszystkie strony mające tytuł prawny do nieruchomości. W imieniu osób nieobecnych mogą występować pełnomocnicy.

W przypadku występowania w charakterze przedstawiciela – należy przedstawić pełnomocnictwo na piśmie. Dokument świadczący o pełnomocnictwie jednorazowym zostanie dołączony do akt.

GEODETA UPRAWNIONY

Marek Wiatrak
upr. nr 17304



ZAWIADOMIENIE

Działając na podstawie zgłoszenia pracy geodezyjnej id. GIII.6640.498.2018 zarejestrowanego w Starostwie Powiatowym w Zawierciu zawiadamiam, że w dniu 19.03 o godzinie 10:00 nastąpi:

1. **wznowienie znaków granicznych/wyznaczenie punktów granicznych*** określających przebieg granicy - zgodnie z art. 39 ust. 1/5* ustawy z dnia 17 maja 1989 r. – Prawo geodezyjne i kartograficzne (Dz. U. 2017 r. poz. 2101); lub/i
2. **ustalenie przebiegu granic działek ewidencyjnych** – zgodnie z § 37-39 rozporządzenia Ministra Rozwoju Regionalnego i Budownictwa z dnia 29 marca 2001 r. w sprawie ewidencji gruntów i budynków (Dz. U. 2016 r. poz. 1034); lub/i
3. **przyjęcie granic nieruchomości** - zgodnie z § 6 ust. 4 rozporządzenia Rady Ministrów z dnia 7 grudnia 2004 r. w sprawie sposobu i trybu dokonywania podziałów nieruchomości (Dz. U. 2004 r. Nr 268, poz. 2663 z późn. zm.).

Wymienione wyżej czynności dotyczyć będą działki nr 8211/1 z obrębem Poręba.

Rozpoczęcie ww. czynności nastąpi w pobliżu działki ewidencyjnej nr 8211/1 od strony torów kolejowych.
/nazwa miejscowości i bliższe określenie miejsca rozpoczęcia czynności/

W interesie Pana/Pani/Państwa jako właścicieli/władających działki/działek nr 8211/1 dla której/których prowadzona jest KW nr *brak danych* leży udział w ww. czynnościach.

Nieusprawiedliwione niestawienie stron nie wstrzymuje czynności geodety – art.32 ust.3 ustawy z dn.17.05.1989 r. – Prawo Geodezyjne i Kartograficzne (Dz. U. z 2017 r. poz. 2101 z późn. zm.). W razie usprawiedliwionego niestawienia strony geodeta wstrzymuje czynności do czasu ustania przeszkody lub wyznaczenia pełnomocnika – nie dłużej niż na okres miesiąca – art.32 ust. 4 ustawy z dn.17.05.1989 r. – Prawo Geodezyjne i Kartograficzne (Dz. U. z 2017 r. poz. 2101 z późn. zm.)

Strony powinny posiadać dokument umożliwiający ustalenie tożsamości osoby deklarującej swój udział w czynnościach.

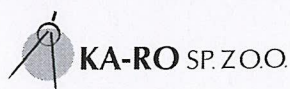
Zawiadomieni właściciele (władający gruntami) proszeni są o przybycie w oznaczonym terminie i miejscu ze wszystkimi dokumentami, jakie mogą być przydatne przy wykonywaniu czynności ustalenia granic działek ewidencyjnych.

W przypadku współwłasności lub współużytkowania wieczystego, małżeńskiej wspólnoty ustawowej itp. – uczestnikami postępowania są wszystkie strony mające tytuł prawny do nieruchomości. W imieniu osób nieobecnych mogą występować pełnomocnicy.

W przypadku występowania w charakterze przedstawiciela – należy przedstawić pełnomocnictwo na piśmie. Dokument świadczący o pełnomocnictwie jednorazowym zostanie dołączony do akt.

GEODETA UPRAWNIONY

Marek Wiatrak
upr. nr 17304



ZAWIADOMIENIE

Działając na podstawie zgłoszenia pracy geodezyjnej id. GIII.6640.498.2018 zarejestrowanego w Starostwie Powiatowym w Zawierciu zawiadamiam, że w dniu 19.03 o godzinie 11:00 nastąpi:

1. **wznowienie znaków granicznych/wyznaczenie punktów granicznych*** określających przebieg granicy - zgodnie z art. 39 ust. 1/5* ustawy z dnia 17 maja 1989 r. – Prawo geodezyjne i kartograficzne (Dz. U. 2017 r. poz. 2101); lub/i
2. **ustalenie przebiegu granic działek ewidencyjnych** – zgodnie z § 37-39 rozporządzenia Ministra Rozwoju Regionalnego i Budownictwa z dnia 29 marca 2001 r. w sprawie ewidencji gruntów i budynków (Dz. U. 2016 r. poz. 1034); lub/i
3. **przyjęcie granic nieruchomości** - zgodnie z § 6 ust. 4 rozporządzenia Rady Ministrów z dnia 7 grudnia 2004 r. w sprawie sposobu i trybu dokonywania podziałów nieruchomości (Dz. U. 2004 r. Nr 268, poz. 2663 z późn. zm.).

Wymienione wyżej czynności dotyczyć będą działki nr 8228, 8236 z obrębu Poręba.

Rozpoczęcie ww. czynności nastąpi w pobliżu działki ewidencyjnej nr 8228 od strony torów kolejowych.

/nazwa miejscowości i bliższe określenie miejsca rozpoczęcia czynności/

W interesie Pana/Pani/Państwa jako właścicieli/władających działki/działek nr 8228, 8236 dla której/których prowadzona jest KW nr *brak danych* leży udział w ww. czynnościach.

Nieusprawiedliwione niestawiennictwo stron nie wstrzymuje czynności geodety – art.32 ust.3 ustawy z dn.17.05.1989 r. – Prawo Geodezyjne i Kartograficzne (Dz. U. z 2017 r. poz. 2101 z późn. zm.). W razie usprawiedliwionego niestawiennictwa strony geodeta wstrzymuje czynności do czasu ustania przeszkody lub wyznaczenia pełnomocnika – nie dłużej niż na okres miesiąca – art.32 ust. 4 ustawy z dn.17.05.1989 r. – Prawo Geodezyjne i Kartograficzne (Dz. U. z 2017 r. poz. 2101 z późn. zm.)

Strony powinny posiadać dokument umożliwiający ustalenie tożsamości osoby deklarującej swój udział w czynnościach.


Zawiadomieni właściciele (władający gruntami) proszeni są o przybycie w oznaczonym terminie i miejscu ze wszystkimi dokumentami, jakie mogą być przydatne przy wykonywaniu czynności ustalenia granic działek ewidencyjnych.

W przypadku współwłasności lub współużytkowania wieczystego, małżeńskiej wspólnoty ustawowej itp. – uczestnikami postępowania są wszystkie strony mające tytuł prawny do nieruchomości. W imieniu osób nieobecnych mogą występować pełnomocnicy.

W przypadku występowania w charakterze przedstawiciela – należy przedstawić pełnomocnictwo na piśmie. Dokument świadczący o pełnomocnictwie jednorazowym zostanie dołączony do akt.

GEODETA UPRAWNIONY

Marek Wiatrak
upr. nr 17304



ZAWIADOMIENIE

Działając na podstawie zgłoszenia pracy geodezyjnej id. GIII.6640.498.2018 zarejestrowanego w Starostwie Powiatowym w Zawierciu zawiadamiam, że w dniu 19.03 o godzinie 13:30 nastąpi:

1. **wznowienie znaków granicznych/wyznaczenie punktów granicznych*** określających przebieg granicy - zgodnie z art. 39 ust. 1/5* ustawy z dnia 17 maja 1989 r. – Prawo geodezyjne i kartograficzne (Dz. U. 2017 r. poz. 2101); lub/i
2. **ustalenie przebiegu granic działek ewidencyjnych** – zgodnie z § 37-39 rozporządzenia Ministra Rozwoju Regionalnego i Budownictwa z dnia 29 marca 2001 r. w sprawie ewidencji gruntów i budynków (Dz. U. 2016 r. poz. 1034); lub/i
3. **przyjęcie granic nieruchomości** - zgodnie z § 6 ust. 4 rozporządzenia Rady Ministrów z dnia 7 grudnia 2004 r. w sprawie sposobu i trybu dokonywania podziałów nieruchomości (Dz. U. 2004 r. Nr 268, poz. 2663 z późn. zm.).

Wymienione wyżej czynności dotyczyć będą działki nr 8409, 8411/1, 8417, 8418, 8419, 8430, 8436, 8441, 8442, 8445, 8446, 8453, 8454, 8457, 8459, 8461 z obrębu Poręba.

Rozpoczęcie ww. czynności nastąpi w pobliżu działki ewidencyjnej nr 8409 od strony torów kolejowych.

/nazwa miejscowości i bliższe określenie miejsca rozpoczęcia czynności/

W interesie Pana/Pani/Państwa jako właścicieli/władających działki/działek nr 8409, 8411/1, 8417, 8418, 8419, 8430, 8436, 8441, 8442, 8445, 8446, 8453, 8454, 8457, 8459, 8461 dla której/których prowadzona jest KW nr 28668, 20135 leży udział w ww. czynnościach.

Nieusprawiedliwione niestawiennictwo stron nie wstrzymuje czynności geodety – art.32 ust.3 ustawy z dn.17.05.1989 r. – Prawo Geodezyjne i Kartograficzne (Dz. U. z 2017 r. poz. 2101 z późn. zm.). W razie usprawiedliwionego niestawiennictwa strony geodeta wstrzymuje czynności do czasu ustania przeszkody lub wyznaczenia pełnomocnika – nie dłużej niż na okres miesiąca – art.32 ust. 4 ustawy z dn.17.05.1989 r. – Prawo Geodezyjne i Kartograficzne (Dz. U. z 2017 r. poz. 2101 z późn. zm.)

Strony powinny posiadać dokument umożliwiający ustalenie tożsamości osoby deklarującej swój udział w czynnościach.

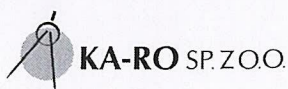
Zawiadomieni właściciele (władający gruntami) proszeni są o przybycie w oznaczonym terminie i miejscu ze wszystkimi dokumentami, jakie mogą być przydatne przy wykonywaniu czynności ustalenia granic działek ewidencyjnych.

W przypadku współwłasności lub współużytkowania wieczystego, małżeńskiej wspólnoty ustawowej itp. – uczestnikami postępowania są wszystkie strony mające tytuł prawny do nieruchomości. W imieniu osób nieobecnych mogą występować pełnomocnicy.

W przypadku występowania w charakterze przedstawiciela – należy przedstawić pełnomocnictwo na piśmie. Dokument świadczący o pełnomocnictwie jednorazowym zostanie dołączony do akt.

GEODETA UPRAWNIONY

Marek Wiatrak
upr. nr 17304



ZAWIADOMIENIE

Działając na podstawie zgłoszenia pracy geodezyjnej id. GIII.6640.498.2018 zarejestrowanego w Starostwie Powiatowym w Zawierciu zawiadamiam, że w dniu 20.03 o godzinie 8:30 nastąpi:

1. **wznowienie znaków granicznych/wyznaczenie punktów granicznych*** określających przebieg granicy - zgodnie z art. 39 ust. 1/5* ustawy z dnia 17 maja 1989 r. – Prawo geodezyjne i kartograficzne (Dz. U. 2017 r. poz. 2101); lub/i
2. **ustalenie przebiegu granic działek ewidencyjnych** – zgodnie z § 37-39 rozporządzenia Ministra Rozwoju Regionalnego i Budownictwa z dnia 29 marca 2001 r. w sprawie ewidencji gruntów i budynków (Dz. U. 2016 r. poz. 1034); lub/i
3. **przyjęcie granic nieruchomości** - zgodnie z § 6 ust. 4 rozporządzenia Rady Ministrów z dnia 7 grudnia 2004 r. w sprawie sposobu i trybu dokonywania podziałów nieruchomości (Dz. U. 2004 r. Nr 268, poz. 2663 z późn. zm.).

Wymienione wyżej czynności dotyczyć będą działek nr 8487, 8489, 8492, 8493, 8497, 8498, 8502, 8504, 8506, 8507, 8486 z obrębu Poręba.

Rozpoczęcie ww. czynności nastąpi w pobliżu działki ewidencyjnej nr 8487 od strony torów kolejowych.
/nazwa miejscowości i bliższe określenie miejsca rozpoczęcia czynności/

W interesie Pana/Pani/Państwa jako właścicieli/władających działki/działek nr 8487, 8489, 8492, 8493, 8497, 8498, 8502, 8504, 8506, 8507, 8486 dla której/których prowadzona jest KW nr CZ1Z/00023469/4, 30736, CZ1Z/00018877/9 leży udział w ww. czynnościach.

Nieusprawiedliwione niestawiennictwo stron nie wstrzymuje czynności geodety – art.32 ust.3 ustawy z dn.17.05.1989 r. – Prawo Geodezyjne i Kartograficzne (Dz. U. z 2017 r. poz. 2101 z późn. zm.). W razie usprawiedliwionego niestawiennictwa strony geodeta wstrzymuje czynności do czasu ustania przeszkody lub wyznaczenia pełnomocnika – nie dłużej niż na okres miesiąca – art.32 ust. 4 ustawy z dn.17.05.1989 r. – Prawo Geodezyjne i Kartograficzne (Dz. U. z 2017 r. poz. 2101 z późn. zm.)

Strony powinny posiadać dokument umożliwiający ustalenie tożsamości osoby deklarującej swój udział w czynnościach.

Zawiadomieni właściciele (władający gruntami) proszeni są o przybycie w oznaczonym terminie i miejscu ze wszystkimi dokumentami, jakie mogą być przydatne przy wykonywaniu czynności ustalenia granic działek ewidencyjnych.

W przypadku współwłasności lub współużytkowania wieczystego, małżeńskiej wspólnoty ustawowej itp. – uczestnikami postępowania są wszystkie strony mające tytuł prawny do nieruchomości. W imieniu osób nieobecnych mogą występować pełnomocnicy.

W przypadku występowania w charakterze przedstawiciela – należy przedstawić pełnomocnictwo na piśmie. Dokument świadczący o pełnomocnictwie jednorazowym zostanie dołączony do akt.

GEODETA UPRAWNIONY

Marek Wiatrak
upr. nr 17304



ZAWIADOMIENIE

Działając na podstawie zgłoszenia pracy geodezyjnej id. GIII.6640.498.2018 zarejestrowanego w Starostwie Powiatowym w Zawierciu zawiadamiam, że w dniu 20.03 o godzinie 10:00 nastąpi:

1. **wznowienie znaków granicznych/wyznaczenie punktów granicznych*** określających przebieg granicy - zgodnie z art. 39 ust. 1/5* ustawy z dnia 17 maja 1989 r. – Prawo geodezyjne i kartograficzne (Dz. U. 2017 r. poz. 2101); lub/i
2. **ustalenie przebiegu granic działek ewidencyjnych** – zgodnie z § 37-39 rozporządzenia Ministra Rozwoju Regionalnego i Budownictwa z dnia 29 marca 2001 r. w sprawie ewidencji gruntów i budynków (Dz. U. 2016 r. poz. 1034); lub/i
3. **przyjęcie granic nieruchomości** - zgodnie z § 6 ust. 4 rozporządzenia Rady Ministrów z dnia 7 grudnia 2004 r. w sprawie sposobu i trybu dokonywania podziałów nieruchomości (Dz. U. 2004 r. Nr 268, poz. 2663 z późn. zm.).

Wymienione wyżej czynności dotyczyć będą działek nr 9179, 9181 z obrębu Poręba.

Rozpoczęcie ww. czynności nastąpi w pobliżu działki ewidencyjnej nr 9179 od strony torów kolejowych.

/nazwa miejscowości i bliższe określenie miejsca rozpoczęcia czynności/

W interesie Pana/Pani/Państwa jako właścicieli/władających działki/działek nr 9179, 9181 dla której/których prowadzona jest KW nr *brak danych* leży udział w ww. czynnościach.

Neusprawiedliwione niestawiennictwo stron nie wstrzymuje czynności geodety – art.32 ust.3 ustawy z dn.17.05.1989 r. – Prawo Geodezyjne i Kartograficzne (Dz. U. z 2017 r. poz. 2101 z późn. zm.). W razie usprawiedliwionego niestawiennictwa strony geodeta wstrzymuje czynności do czasu ustania przeszkody lub wyznaczenia pełnomocnika – nie dłużej niż na okres miesiąca – art.32 ust. 4 ustawy z dn.17.05.1989 r. – Prawo Geodezyjne i Kartograficzne (Dz. U. z 2017 r. poz. 2101 z późn. zm.)

Strony powinny posiadać dokument umożliwiający ustalenie tożsamości osoby deklarującej swój udział w czynnościach.


Zawiadomieni właściciele (władający gruntami) proszeni są o przybycie w oznaczonym terminie i miejscu ze wszystkimi dokumentami, jakie mogą być przydatne przy wykonywaniu czynności ustalenia granic działek ewidencyjnych.

W przypadku współwłasności lub współużytkowania wieczystego, małżeńskiej wspólnoty ustawowej itp. – uczestnikami postępowania są wszystkie strony mające tytuł prawny do nieruchomości. W imieniu osób nieobecnych mogą występować pełnomocnicy.

W przypadku występowania w charakterze przedstawiciela – należy przedstawić pełnomocnictwo na piśmie. Dokument świadczący o pełnomocnictwie jednorazowym zostanie dołączony do akt.

GEODETA UPRAWNIONY

Marek Wiatrak
upr. nr 17304



ZAWIADOMIENIE

Działając na podstawie zgłoszenia pracy geodezyjnej id. GIII.6640.498.2018 zarejestrowanego w Starostwie Powiatowym w Zawierciu zawiadamiam, że w dniu 20.03 o godzinie 12:00 nastąpi:

1. **wznowienie znaków granicznych/wyznaczenie punktów granicznych*** określających przebieg granicy - zgodnie z art. 39 ust. 1/5* ustawy z dnia 17 maja 1989 r. – Prawo geodezyjne i kartograficzne (Dz. U. 2017 r. poz. 2101); lub/i
2. **ustalenie przebiegu granic działek ewidencyjnych** – zgodnie z § 37-39 rozporządzenia Ministra Rozwoju Regionalnego i Budownictwa z dnia 29 marca 2001 r. w sprawie ewidencji gruntów i budynków (Dz. U. 2016 r. poz. 1034); lub/i
3. **przyjęcie granic nieruchomości** - zgodnie z § 6 ust. 4 rozporządzenia Rady Ministrów z dnia 7 grudnia 2004 r. w sprawie sposobu i trybu dokonywania podziałów nieruchomości (Dz. U. 2004 r. Nr 268, poz. 2663 z późn. zm.).

Wymienione wyżej czynności dotyczyć będą działek nr 9224/2, 9225, 9226/1, 9079 z obrębem Poręba.

Rozpoczęcie ww. czynności nastąpi w pobliżu działki ewidencyjnej nr 9224/2 od strony torów kolejowych.

/nazwa miejscowości i bliższe określenie miejsca rozpoczęcia czynności/

W interesie Pana/Pani/Państwa jako właścicieli/władających działki/działek nr 9224/2, 9225, 9226/1, 9079 dla której/których prowadzona jest KW nr 12078 leży udział w ww. czynnościach.

Newsprawiedliwione niestawiennictwo stron nie wstrzymuje czynności geodety – art.32 ust.3 ustawy z dn.17.05.1989 r. – Prawo Geodezyjne i Kartograficzne (Dz. U. z 2017 r. poz. 2101 z późn. zm.). W razie usprawiedliwionego niestawiennictwa strony geodeta wstrzymuje czynności do czasu ustania przeszkody lub wyznaczenia pełnomocnika – nie dłużej niż na okres miesiąca – art.32 ust. 4 ustawy z dn.17.05.1989 r. – Prawo Geodezyjne i Kartograficzne (Dz. U. z 2017 r. poz. 2101 z późn. zm.)

Strony powinny posiadać dokument umożliwiający ustalenie tożsamości osoby deklarującej swój udział w czynnościach.

Zawiadomieni właściciele (władający gruntami) proszeni są o przybycie w oznaczonym terminie i miejscu ze wszystkimi dokumentami, jakie mogą być przydatne przy wykonywaniu czynności ustalenia granic działek ewidencyjnych.

W przypadku współwłasności lub współużytkowania wieczystego, małżeńskiej wspólnoty ustawowej itp. – uczestnikami postępowania są wszystkie strony mające tytuł prawny do nieruchomości. W imieniu osób nieobecnych mogą występować pełnomocnicy.

W przypadku występowania w charakterze przedstawiciela – należy przedstawić pełnomocnictwo na piśmie. Dokument świadczący o pełnomocnictwie jednorazowym zostanie dołączony do akt.

GEODETA UPRAWNIONY

Marek Wiatrak
 upr. nr 17304



ZAWIADOMIENIE

Działając na podstawie zgłoszenia pracy geodezyjnej id. GIII.6640.498.2018 zarejestrowanego w Starostwie Powiatowym w Zawierciu zawiadamiam, że w dniu 20.03 o godzinie 14:00 nastąpi:

1. **wznowienie znaków granicznych/wyznaczenie punktów granicznych*** określających przebieg granicy - zgodnie z art. 39 ust. 1/5* ustawy z dnia 17 maja 1989 r. – Prawo geodezyjne i kartograficzne (Dz. U. 2017 r. poz. 2101); lub/i
2. **ustalenie przebiegu granic działek ewidencyjnych** – zgodnie z § 37-39 rozporządzenia Ministra Rozwoju Regionalnego i Budownictwa z dnia 29 marca 2001 r. w sprawie ewidencji gruntów i budynków (Dz. U. 2016 r. poz. 1034); lub/i
3. **przyjęcie granic nieruchomości** - zgodnie z § 6 ust. 4 rozporządzenia Rady Ministrów z dnia 7 grudnia 2004 r. w sprawie sposobu i trybu dokonywania podziałów nieruchomości (Dz. U. 2004 r. Nr 268, poz. 2663 z późn. zm.).

Wymienione wyżej czynności dotyczyć będą działek nr 9285/25, 9285/20 z obrębu Poręba.

Rozpoczęcie ww. czynności nastąpi w pobliżu działki ewidencyjnej nr 9285/25 od strony torów kolejowych.
/nazwa miejscowości i bliższe określenie miejsca rozpoczęcia czynności/

W interesie Pana/Pani/Państwa jako właścicieli/władających działki/działek nr 9285/25, 9285/20 dla której/których prowadzona jest KW nr *brak danych* leży udział w ww. czynnościach.

Nieusprawiedliwione niestawiennictwo stron nie wstrzymuje czynności geodety – art.32 ust.3 ustawy z dn.17.05.1989 r. – Prawo Geodezyjne i Kartograficzne (Dz. U. z 2017 r. poz. 2101 z późn. zm.). W razie usprawiedliwionego niestawiennictwa strony geodeta wstrzymuje czynności do czasu ustania przeszkody lub wyznaczenia pełnomocnika – nie dłużej niż na okres miesiąca – art.32 ust. 4 ustawy z dn.17.05.1989 r. – Prawo Geodezyjne i Kartograficzne (Dz. U. z 2017 r. poz. 2101 z późn. zm.)

Strony powinny posiadać dokument umożliwiający ustalenie tożsamości osoby deklarującej swój udział w czynnościach.

Zawiadomieni właściciele (władający gruntami) proszeni są o przybycie w oznaczonym terminie i miejscu ze wszystkimi dokumentami, jakie mogą być przydatne przy wykonywaniu czynności ustalenia granic działek ewidencyjnych.

W przypadku współwłasności lub współużytkowania wieczystego, małżeńskiej wspólnoty ustawowej itp. – uczestnikami postępowania są wszystkie strony mające tytuł prawny do nieruchomości. W imieniu osób nieobecnych mogą występować pełnomocnicy.

W przypadku występowania w charakterze przedstawiciela – należy przedstawić pełnomocnictwo na piśmie. Dokument świadczący o pełnomocnictwie jednorazowym zostanie dołączony do akt.

GEODETA UPRAWNIONY
Marek Wiatrak
upr. nr 17304



ZAWIADOMIENIE

Działając na podstawie zgłoszenia pracy geodezyjnej id. GIII.6640.498.2018 zarejestrowanego w Starostwie Powiatowym w Zawierciu zawiadamiam, że w dniu 20.03 o godzinie 15:00 nastąpi:

1. **wznowienie znaków granicznych/wyznaczenie punktów granicznych*** określających przebieg granicy - zgodnie z art. 39 ust. 1/5* ustawy z dnia 17 maja 1989 r. – Prawo geodezyjne i kartograficzne (Dz. U. 2017 r. poz. 2101); lub/i
2. **ustalenie przebiegu granic działek ewidencyjnych** – zgodnie z § 37-39 rozporządzenia Ministra Rozwoju Regionalnego i Budownictwa z dnia 29 marca 2001 r. w sprawie ewidencji gruntów i budynków (Dz. U. 2016 r. poz. 1034); lub/i
3. **przyjęcie granic nieruchomości** - zgodnie z § 6 ust. 4 rozporządzenia Rady Ministrów z dnia 7 grudnia 2004 r. w sprawie sposobu i trybu dokonywania podziałów nieruchomości (Dz. U. 2004 r. Nr 268, poz. 2663 z późn. zm.).

Wymienione wyżej czynności dotyczyć będą działek nr 9285/30, 9287/2, 9287/3 z obrębem Poręba.

Rozpoczęcie ww. czynności nastąpi w pobliżu działki ewidencyjnej nr 9285/30 od strony torów kolejowych.
/nazwa miejscowości i bliższe określenie miejsca rozpoczęcia czynności/

W interesie Pana/Pani/Państwa jako właścicieli/władających działki/działek nr 9285/30, 9287/2, 9287/3 dla której/których prowadzona jest KW nr *brak danych* leży udział w ww. czynnościach.

Nieusprawiedliwione niestawiennictwo stron nie wstrzymuje czynności geodety – art.32 ust.3 ustawy z dn.17.05.1989 r. – Prawo Geodezyjne i Kartograficzne (Dz. U. z 2017 r. poz. 2101 z późn. zm.). W razie usprawiedliwionego niestawiennictwa strony geodeta wstrzymuje czynności do czasu ustania przeszkody lub wyznaczenia pełnomocnika – nie dłużej niż na okres miesiąca – art.32 ust. 4 ustawy z dn.17.05.1989 r. – Prawo Geodezyjne i Kartograficzne (Dz. U. z 2017 r. poz. 2101 z późn. zm.)

Strony powinny posiadać dokument umożliwiający ustalenie tożsamości osoby deklarującej swój udział w czynnościach.

Zawiadomieni właściciele (władający gruntami) proszeni są o przybycie w oznaczonym terminie i miejscu ze wszystkimi dokumentami, jakie mogą być przydatne przy wykonywaniu czynności ustalenia granic działek ewidencyjnych.

W przypadku współwłasności lub współużytkowania wieczystego, małżeńskiej wspólnoty ustawowej itp. – uczestnikami postępowania są wszystkie strony mające tytuł prawny do nieruchomości. W imieniu osób nieobecnych mogą występować pełnomocnicy.

W przypadku występowania w charakterze przedstawiciela – należy przedstawić pełnomocnictwo na piśmie. Dokument świadczący o pełnomocnictwie jednorazowym zostanie dołączony do akt.

GEODETA UPRAWNIONY

Marek Wiatrak
upr. nr 17304



ZAWIADOMIENIE

Działając na podstawie zgłoszenia pracy geodezyjnej id. GIII.6640.498.2018 zarejestrowanego w Starostwie Powiatowym w Zawierciu zawiadamiam, że w dniu 20.03 o godzinie 16:30 nastąpi:

1. **wznowienie znaków granicznych/wyznaczenie punktów granicznych*** określających przebieg granicy - zgodnie z art. 39 ust. 1/5* ustawy z dnia 17 maja 1989 r. – Prawo geodezyjne i kartograficzne (Dz. U. 2017 r. poz. 2101); lub/i
2. **ustalenie przebiegu granic działek ewidencyjnych** – zgodnie z § 37-39 rozporządzenia Ministra Rozwoju Regionalnego i Budownictwa z dnia 29 marca 2001 r. w sprawie ewidencji gruntów i budynków (Dz. U. 2016 r. poz. 1034); lub/i
3. **przyjęcie granic nieruchomości** - zgodnie z § 6 ust. 4 rozporządzenia Rady Ministrów z dnia 7 grudnia 2004 r. w sprawie sposobu i trybu dokonywania podziałów nieruchomości (Dz. U. 2004 r. Nr 268, poz. 2663 z późn. zm.).

Wymienione wyżej czynności dotyczyć będą działki nr 9879 z obrębu Poręba.

Rozpoczęcie ww. czynności nastąpi w pobliżu działki ewidencyjnej nr 9879 od strony torów kolejowych.

/nazwa miejscowości i bliższe określenie miejsca rozpoczęcia czynności/

W interesie Pana/Pani/Państwa jako właścicieli/władających działki/działek nr 9879 dla której/których prowadzona jest KW nr *brak danych* leży udział w ww. czynnościach.

Nieusprawiedliwione niestawiennictwo stron nie wstrzymuje czynności geodety – art.32 ust.3 ustawy z dn.17.05.1989 r. – Prawo Geodezyjne i Kartograficzne (Dz. U. z 2017 r. poz. 2101 z późn. zm.). W razie usprawiedliwionego niestawiennictwa strony geodeta wstrzymuje czynności do czasu ustania przeszkody lub wyznaczenia pełnomocnika – nie dłużej niż na okres miesiąca – art.32 ust. 4 ustawy z dn.17.05.1989 r. – Prawo Geodezyjne i Kartograficzne (Dz. U. z 2017 r. poz. 2101 z późn. zm.)


Strony powinny posiadać dokument umożliwiający ustalenie tożsamości osoby deklarującej swój udział w czynnościach.

Zawiadomieni właściciele (władający gruntami) proszeni są o przybycie w oznaczonym terminie i miejscu ze wszystkimi dokumentami, jakie mogą być przydatne przy wykonywaniu czynności ustalenia granic działek ewidencyjnych.

W przypadku współwłasności lub współużytkowania wieczystego, małżeńskiej wspólnoty ustawowej itp. – uczestnikami postępowania są wszystkie strony mające tytuł prawny do nieruchomości. W imieniu osób nieobecnych mogą występować pełnomocnicy.

W przypadku występowania w charakterze przedstawiciela – należy przedstawić pełnomocnictwo na piśmie. Dokument świadczący o pełnomocnictwie jednorazowym zostanie dołączony do akt.

GEODETA UPRAWNIONY
Marek Wiatrak
opr. nr 17304



ZAWIADOMIENIE

Działając na podstawie zgłoszenia pracy geodezyjnej id. GIII.6640.498.2018 zarejestrowanego w Starostwie Powiatowym w Zawierciu zawiadamiam, że w dniu 21.03 o godzinie 8:30 nastąpi:

1. **wznowienie znaków granicznych/wyznaczenie punktów granicznych*** określających przebieg granicy - zgodnie z art. 39 ust. 1/5* ustawy z dnia 17 maja 1989 r. – Prawo geodezyjne i kartograficzne (Dz. U. 2017 r. poz. 2101); lub/i
2. **ustalenie przebiegu granic działek ewidencyjnych** – zgodnie z § 37-39 rozporządzenia Ministra Rozwoju Regionalnego i Budownictwa z dnia 29 marca 2001 r. w sprawie ewidencji gruntów i budynków (Dz. U. 2016 r. poz. 1034); lub/i
3. **przyjęcie granic nieruchomości** - zgodnie z § 6 ust. 4 rozporządzenia Rady Ministrów z dnia 7 grudnia 2004 r. w sprawie sposobu i trybu dokonywania podziałów nieruchomości (Dz. U. 2004 r. Nr 268, poz. 2663 z późn. zm.).

Wymienione wyżej czynności dotyczyć będą działki nr 242, 249 z obrębu Krzemienda.

Rozpoczęcie ww. czynności nastąpi w pobliżu działki ewidencyjnej nr 242 od strony torów kolejowych.

/nazwa miejscowości i bliższe określenie miejsca rozpoczęcia czynności/

W interesie Pana/Pani/Państwa jako właścicieli/władających działki/działek nr 242, 249 dla której/których prowadzona jest KW nr *brak danych* leży udział w ww. czynnościach.

Newsprawdliwione niestawiennictwo stron nie wstrzymuje czynności geodety – art.32 ust.3 ustawy z dn.17.05.1989 r. – Prawo Geodezyjne i Kartograficzne (Dz. U. z 2017 r. poz. 2101 z późn. zm.). W razie usprawiedliwionego niestawiennictwa strony geodeta wstrzymuje czynności do czasu ustania przeszkody lub wyznaczenia pełnomocnika – nie dłużej niż na okres miesiąca – art.32 ust. 4 ustawy z dn.17.05.1989 r. – Prawo Geodezyjne i Kartograficzne (Dz. U. z 2017 r. poz. 2101 z późn. zm.)

Strony powinny posiadać dokument umożliwiający ustalenie tożsamości osoby deklarującej swój udział w czynnościach.

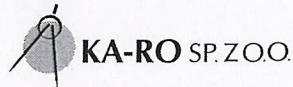
Zawiadomieni właściciele (władający gruntami) proszeni są o przybycie w oznaczonym terminie i miejscu ze wszystkimi dokumentami, jakie mogą być przydatne przy wykonywaniu czynności ustalenia granic działek ewidencyjnych.

W przypadku współwłasności lub współużytkowania wieczystego, małżeńskiej wspólnoty ustawowej itp. – uczestnikami postępowania są wszystkie strony mające tytuł prawny do nieruchomości. W imieniu osób nieobecnych mogą występować pełnomocnicy.

W przypadku występowania w charakterze przedstawiciela – należy przedstawić pełnomocnictwo na piśmie. Dokument świadczący o pełnomocnictwie jednorazowym zostanie dołączony do akt.

GEODETA UPRAWNIONY

Marek Wiatrak
upr. nr 17304



ZAWIADOMIENIE

Działając na podstawie zgłoszenia pracy geodezyjnej id. GIII.6640.498.2018 zarejestrowanego w Starostwie Powiatowym w Zawierciu zawiadamiam, że w dniu 21.03 o godzinie 9:00 nastąpi:

1. **wznowienie znaków granicznych/wyznaczenie punktów granicznych*** określających przebieg granicy - zgodnie z art. 39 ust. 1/5* ustawy z dnia 17 maja 1989 r. – Prawo geodezyjne i kartograficzne (Dz. U. 2017 r. poz. 2101); lub/i
2. **ustalenie przebiegu granic działek ewidencyjnych** – zgodnie z § 37-39 rozporządzenia Ministra Rozwoju Regionalnego i Budownictwa z dnia 29 marca 2001 r. w sprawie ewidencji gruntów i budynków (Dz. U. 2016 r. poz. 1034); lub/i
3. **przyjęcie granic nieruchomości** - zgodnie z § 6 ust. 4 rozporządzenia Rady Ministrów z dnia 7 grudnia 2004 r. w sprawie sposobu i trybu dokonywania podziałów nieruchomości (Dz. U. 2004 r. Nr 268, poz. 2663 z późn. zm.).

Wymienione wyżej czynności dotyczyć będą działki nr 409, 447 z obrębu Krzemiedna.

Rozpoczęcie ww. czynności nastąpi w pobliżu działki ewidencyjnej nr 409 od strony torów kolejowych.

/nazwa miejscowości i bliższe określenie miejsca rozpoczęcia czynności/

W interesie Pana/Pani/Państwa jako właścicieli/władających działki/działek nr 409, 447 dla której/których prowadzona jest KW nr 43752 leży udział w ww. czynnościach.

Nieusprawiedliwione niestawiennictwo stron nie wstrzymuje czynności geodety – art.32 ust.3 ustawy z dn.17.05.1989 r. – Prawo Geodezyjne i Kartograficzne (Dz. U. z 2017 r. poz. 2101 z późn. zm.). W razie usprawiedliwionego niestawiennictwa strony geodeta wstrzymuje czynności do czasu ustania przeszkody lub wyznaczenia pełnomocnika – nie dłużej niż na okres miesiąca – art.32 ust. 4 ustawy z dn.17.05.1989 r. – Prawo Geodezyjne i Kartograficzne (Dz. U. z 2017 r. poz. 2101 z późn. zm.)

Strony powinny posiadać dokument umożliwiający ustalenie tożsamości osoby deklarującej swój udział w czynnościach.


Zawiadomieni właściciele (władający gruntami) proszeni są o przybycie w oznaczonym terminie i miejscu ze wszystkimi dokumentami, jakie mogą być przydatne przy wykonywaniu czynności ustalenia granic działek ewidencyjnych.

W przypadku współwłasności lub współużytkowania wieczystego, małżeńskiej wspólnoty ustawowej itp. – uczestnikami postępowania są wszystkie strony mające tytuł prawny do nieruchomości. W imieniu osób nieobecnych mogą występować pełnomocnicy.

W przypadku występowania w charakterze przedstawiciela – należy przedstawić pełnomocnictwo na piśmie. Dokument świadczący o pełnomocnictwie jednorazowym zostanie dołączony do akt.

GEODETA UPRAWNIONY

Marek Wiatrak
ipr. nr 17304



ZAWIADOMIENIE

Działając na podstawie zgłoszenia pracy geodezyjnej id. GIII.6640.498.2018 zarejestrowanego w Starostwie Powiatowym w Zawierciu zawiadamiam, że w dniu 21.03 o godzinie 10:00 nastąpi:

1. **wznowienie znaków granicznych/wyznaczenie punktów granicznych*** określających przebieg granicy - zgodnie z art. 39 ust. 1/5* ustawy z dnia 17 maja 1989 r. – Prawo geodezyjne i kartograficzne (Dz. U. 2017 r. poz. 2101); lub/i
2. **ustalenie przebiegu granic działek ewidencyjnych** – zgodnie z § 37-39 rozporządzenia Ministra Rozwoju Regionalnego i Budownictwa z dnia 29 marca 2001 r. w sprawie ewidencji gruntów i budynków (Dz. U. 2016 r. poz. 1034); lub/i
3. **przyjęcie granic nieruchomości** - zgodnie z § 6 ust. 4 rozporządzenia Rady Ministrów z dnia 7 grudnia 2004 r. w sprawie sposobu i trybu dokonywania podziałów nieruchomości (Dz. U. 2004 r. Nr 268, poz. 2663 z późn. zm.).

Wymienione wyżej czynności dotyczyć będą działki nr 9414/2 z obrębu Poręba.

Rozpoczęcie ww. czynności nastąpi w pobliżu działki ewidencyjnej nr 9414/2 od strony torów kolejowych.

/nazwa miejscowości i bliższe określenie miejsca rozpoczęcia czynności/

W interesie Pana/Pani/Państwa jako właścicieli/władających działki/działek nr 9414/2 dla której/których prowadzona jest KW nr *brak danych* leży udział w ww. czynnościach.

Nieusprawiedliwione niestawiennictwo stron nie wstrzymuje czynności geodety – art.32 ust.3 ustawy z dn.17.05.1989 r. – Prawo Geodezyjne i Kartograficzne (Dz. U. z 2017 r. poz. 2101 z późn. zm.). W razie usprawiedliwionego niestawiennictwa strony geodeta wstrzymuje czynności do czasu ustania przeszkody lub wyznaczenia pełnomocnika – nie dłużej niż na okres miesiąca – art.32 ust. 4 ustawy z dn.17.05.1989 r. – Prawo Geodezyjne i Kartograficzne (Dz. U. z 2017 r. poz. 2101 z późn. zm.)

Strony powinny posiadać dokument umożliwiający ustalenie tożsamości osoby deklarującej swój udział w czynnościach.

Zawiadomieni właściciele (władający gruntami) proszeni są o przybycie w oznaczonym terminie i miejscu ze wszystkimi dokumentami, jakie mogą być przydatne przy wykonywaniu czynności ustalenia granic działek ewidencyjnych.

W przypadku współwłasności lub współużytkowania wieczystego, małżeńskiej wspólnoty ustawowej itp. – uczestnikami postępowania są wszystkie strony mające tytuł prawny do nieruchomości. W imieniu osób nieobecnych mogą występować pełnomocnicy.

W przypadku występowania w charakterze przedstawiciela – należy przedstawić pełnomocnictwo na piśmie. Dokument świadczący o pełnomocnictwie jednorazowym zostanie dołączony do akt.

GEODETA UPRAWNIONY

Marek Wiatrak
upr. nr 17304