

ZAWIADOMIENIE

Działając na podstawie zgłoszenia pracy geodezyjnej id. GIII.6640.498.2018 zarejestrowanego w Starostwie Powiatowym w Zawierciu zawiadamiam, że w dniu 27.02 o godzinie 15:00 nastąpi:

1. **wznowienie znaków granicznych/wyznaczenie punktów granicznych*** określających przebieg granicy - zgodnie z art. 39 ust. 1/5* ustawy z dnia 17 maja 1989 r. – Prawo geodezyjne i kartograficzne (Dz. U. 2017 r. poz. 2101); lub/i
2. **ustalenie przebiegu granic działek ewidencyjnych** – zgodnie z § 37-39 rozporządzenia Ministra Rozwoju Regionalnego i Budownictwa z dnia 29 marca 2001 r. w sprawie ewidencji gruntów i budynków (Dz. U. 2016 r. poz. 1034); lub/i
3. **przyjęcie granic nieruchomości** - zgodnie z § 6 ust. 4 rozporządzenia Rady Ministrów z dnia 7 grudnia 2004 r. w sprawie sposobu i trybu dokonywania podziałów nieruchomości (Dz. U. 2004 r. Nr 268, poz. 2663 z późn. zm.).

Wymienione wyżej czynności dotyczyć będą działek nr 9287/2 i 13502 z obr. Poręba gm. Poręba oraz działki nr 6 z obr. Turza gm. Łazy

Rozpoczęcie ww. czynności nastąpi na działce nr 9287/2 od strony torów kolejowych
/nazwa miejscowości i bliższe określenie miejsca rozpoczęcia czynności/

W interesie Pana/Pani/Państwa jako właścicieli/władających działki/działek nr 6, dla której/których prowadzona jest KW nr *brak danych*, leży udział w ww. czynnościach.

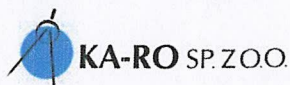
Nieusprawiedliwione niestawiennictwo stron nie wstrzymuje czynności geodety – art.32 ust.3 ustawy z dn.17.05.1989 r. – Prawo Geodezyjne i Kartograficzne (Dz. U. z 2017 r. poz. 2101 z późn. zm.). W razie usprawiedliwionego niestawiennictwa strony geodeta wstrzymuje czynności do czasu ustania przeszkody lub wyznaczenia pełnomocnika – nie dłużej niż na okres miesiąca – art.32 ust. 4 ustawy z dn.17.05.1989 r. – Prawo Geodezyjne i Kartograficzne (Dz. U. z 2017 r. poz. 2101 z późn. zm.)

Strony powinny posiadać dokument umożliwiający ustalenie tożsamości osoby deklarującej swój udział w czynnościach.

Zawiadomieni właściciele (władający gruntami) proszeni są o przybycie w oznaczonym terminie i miejscu ze wszystkimi dokumentami, jakie mogą być przydatne przy wykonywaniu czynności ustalenia granic działek ewidencyjnych.

W przypadku współwłasności lub współużytkowania wieczystego, małżeńskiej wspólnoty ustawowej itp. – uczestnikami postępowania są wszystkie strony mające tytuł prawny do nieruchomości. W imieniu osób nieobecnych mogą występować pełnomocnicy.

W przypadku występowania w charakterze przedstawiciela – należy przedstawić pełnomocnictwo na piśmie. Dokument świadczący o pełnomocnictwie jednorazowym zostanie dołączony do akt.



ZAWIADOMIENIE

Działając na podstawie zgłoszenia pracy geodezyjnej id. GIII.6640.498.2018 zarejestrowanego w Starostwie Powiatowym w Zawierciu zawiadamiam, że w dniu 27.02 o godzinie 13:30 nastąpi:

1. **wznowienie znaków granicznych/wyznaczenie punktów granicznych*** określających przebieg granicy - zgodnie z art. 39 ust. 1/5* ustawy z dnia 17 maja 1989 r. – Prawo geodezyjne i kartograficzne (Dz. U. 2017 r. poz. 2101); lub/i
2. **ustalenie przebiegu granic działek ewidencyjnych** – zgodnie z § 37-39 rozporządzenia Ministra Rozwoju Regionalnego i Budownictwa z dnia 29 marca 2001 r. w sprawie ewidencji gruntów i budynków (Dz. U. 2016 r. poz. 1034); lub/i
3. **przyjęcie granic nieruchomości** - zgodnie z § 6 ust. 4 rozporządzenia Rady Ministrów z dnia 7 grudnia 2004 r. w sprawie sposobu i trybu dokonywania podziałów nieruchomości (Dz. U. 2004 r. Nr 268, poz. 2663 z późn. zm.).

Wymienione wyżej czynności dotyczyć będą działek nr 9285/34, 9285/33, 9285/32, 9285/31, 9285/30, 9285/29 z obrębu Poręba

Rozpoczęcie ww. czynności nastąpi na działce nr 9285/34 od strony torów kolejowych
/nazwa miejscowości i bliższe określenie miejsca rozpoczęcia czynności/

W interesie Pana/Pani/Państwa jako właścicieli/władających działki/działek nr 9249/4, 9285/28 dla której/których prowadzona jest KW nr 59813, leży udział w ww. czynnościach.

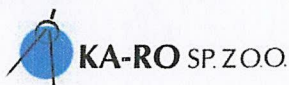
Nieusprawiedliwione niestawiennictwo stron nie wstrzymuje czynności geodety – art.32 ust.3 ustawy z dn.17.05.1989 r. – Prawo Geodezyjne i Kartograficzne (Dz. U. z 2017 r. poz. 2101 z późn. zm.). W razie usprawiedliwionego niestawiennictwa strony geodeta wstrzymuje czynności do czasu ustania przeszkody lub wyznaczenia pełnomocnika – nie dłużej niż na okres miesiąca – art.32 ust. 4 ustawy z dn.17.05.1989 r. – Prawo Geodezyjne i Kartograficzne (Dz. U. z 2017 r. poz. 2101 z późn. zm.)

Strony powinny posiadać dokument umożliwiający ustalenie tożsamości osoby deklarującej swój udział w czynnościach.

Zawiadomieni właściciele (władający gruntami) proszeni są o przybycie w oznaczonym terminie i miejscu ze wszystkimi dokumentami, jakie mogą być przydatne przy wykonywaniu czynności ustalenia granic działek ewidencyjnych.

W przypadku współwłasności lub współużytkowania wieczystego, małżeńskiej wspólnoty ustawowej itp. – uczestnikami postępowania są wszystkie strony mające tytuł prawny do nieruchomości. W imieniu osób nieobecnych mogą występować pełnomocnicy.

W przypadku występowania w charakterze przedstawiciela – należy przedstawić pełnomocnictwo na piśmie. Dokument świadczący o pełnomocnictwie jednorazowym zostanie dołączony do akt.



ZAWIADOMIENIE

Działając na podstawie zgłoszenia pracy geodezyjnej id. GIII.6640.498.2018 zarejestrowanego w Starostwie Powiatowym w Zawierciu zawiadamiam, że w dniu 27.02 o godzinie 11:30 nastąpi:

1. **wznowienie znaków granicznych/wyznaczenie punktów granicznych*** określających przebieg granicy - zgodnie z art. 39 ust. 1/5* ustawy z dnia 17 maja 1989 r. – Prawo geodezyjne i kartograficzne (Dz. U. 2017 r. poz. 2101); lub/i
2. **ustalenie przebiegu granic działek ewidencyjnych** – zgodnie z § 37-39 rozporządzenia Ministra Rozwoju Regionalnego i Budownictwa z dnia 29 marca 2001 r. w sprawie ewidencji gruntów i budynków (Dz. U. 2016 r. poz. 1034); lub/i
3. **przyjęcie granic nieruchomości** - zgodnie z § 6 ust. 4 rozporządzenia Rady Ministrów z dnia 7 grudnia 2004 r. w sprawie sposobu i trybu dokonywania podziałów nieruchomości (Dz. U. 2004 r. Nr 268, poz. 2663 z późn. zm.).

Wymienione wyżej czynności dotyczyć będą działki nr 242 i 249 z obrębu Krzemienda

Rozpoczęcie ww. czynności nastąpi na działce nr 242 od strony torów kolejowych

/nazwa miejscowości i bliższe określenie miejsca rozpoczęcia czynności/

W interesie Pana/Pani/Państwa jako właścicieli/władających działki/działek nr 676/1 dla której/których prowadzona jest KW nr *brak danych*, leży udział w ww. czynnościach.


Nieusprawiedliwione niestawiennictwo stron nie wstrzymuje czynności geodety – art.32 ust.3 ustawy z dn.17.05.1989 r. – Prawo Geodezyjne i Kartograficzne (Dz. U. z 2017 r. poz. 2101 z późn. zm.). W razie usprawiedliwionego niestawiennictwa strony geodeta wstrzymuje czynności do czasu ustania przeszkody lub wyznaczenia pełnomocnika – nie dłużej niż na okres miesiąca – art.32 ust. 4 ustawy z dn.17.05.1989 r. – Prawo Geodezyjne i Kartograficzne (Dz. U. z 2017 r. poz. 2101 z późn. zm.)

Strony powinny posiadać dokument umożliwiający ustalenie tożsamości osoby deklarującej swój udział w czynnościach.

Zawiadomieni właściciele (władający gruntami) proszeni są o przybycie w oznaczonym terminie i miejscu ze wszystkimi dokumentami, jakie mogą być przydatne przy wykonywaniu czynności ustalenia granic działek ewidencyjnych.

W przypadku współwłasności lub współużytkowania wieczystego, małżeńskiej wspólnoty ustawowej itp. – uczestnikami postępowania są wszystkie strony mające tytuł prawny do nieruchomości. W imieniu osób nieobecnych mogą występować pełnomocnicy.

W przypadku występowania w charakterze przedstawiciela – należy przedstawić pełnomocnictwo na piśmie. Dokument świadczący o pełnomocnictwie jednorazowym zostanie dołączony do akt.



ZAWIADOMIENIE

Działając na podstawie zgłoszenia pracy geodezyjnej id. GIII.6640.498.2018 zarejestrowanego w Starostwie Powiatowym w Zawierciu zawiadamiam, że w dniu 27.02 o godzinie 10:30 nastąpi:

1. **wznowienie znaków granicznych/wyznaczenie punktów granicznych*** określających przebieg granicy - zgodnie z art. 39 ust. 1/5* ustawy z dnia 17 maja 1989 r. – Prawo geodezyjne i kartograficzne (Dz. U. 2017 r. poz. 2101); lub/i
2. **ustalenie przebiegu granic działek ewidencyjnych** – zgodnie z § 37-39 rozporządzenia Ministra Rozwoju Regionalnego i Budownictwa z dnia 29 marca 2001 r. w sprawie ewidencji gruntów i budynków (Dz. U. 2016 r. poz. 1034); lub/i
3. **przyjęcie granic nieruchomości** - zgodnie z § 6 ust. 4 rozporządzenia Rady Ministrów z dnia 7 grudnia 2004 r. w sprawie sposobu i trybu dokonywania podziałów nieruchomości (Dz. U. 2004 r. Nr 268, poz. 2663 z późn. zm.).

Wymienione wyżej czynności dotyczyć będą działki nr 3911 i 3909 z obrębu Chruszczobród

Rozpoczęcie ww. czynności nastąpi na działce nr 3911 od strony torów kolejowych

/nazwa miejscowości i bliższe określenie miejsca rozpoczęcia czynności/

W interesie Pana/Pani/Państwa jako właścicieli/władających działki/działek nr 39/1 z obrębu Krzemienida dla której/których prowadzona jest KW nr 11865, leży udział w ww. czynnościach.

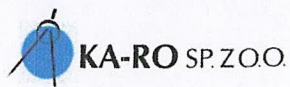
Nieusprawiedliwione niestawiennictwo stron nie wstrzymuje czynności geodety – art.32 ust.3 ustawy z dn.17.05.1989 r. – Prawo Geodezyjne i Kartograficzne (Dz. U. z 2017 r. poz. 2101 z późn. zm.). W razie usprawiedliwionego niestawiennictwa strony geodeta wstrzymuje czynności do czasu ustania przeszkody lub wyznaczenia pełnomocnika – nie dłużej niż na okres miesiąca – art.32 ust. 4 ustawy z dn.17.05.1989 r. – Prawo Geodezyjne i Kartograficzne (Dz. U. z 2017 r. poz. 2101 z późn. zm.)

Strony powinny posiadać dokument umożliwiający ustalenie tożsamości osoby deklarującej swój udział w czynnościach.

Zawiadomieni właściciele (władający gruntami) proszeni są o przybycie w oznaczonym terminie i miejscu ze wszystkimi dokumentami, jakie mogą być przydatne przy wykonywaniu czynności ustalenia granic działek ewidencyjnych.

W przypadku współwłasności lub współużytkowania wieczystego, małżeńskiej wspólnoty ustawowej itp. – uczestnikami postępowania są wszystkie strony mające tytuł prawny do nieruchomości. W imieniu osób nieobecnych mogą występować pełnomocnicy.

W przypadku występowania w charakterze przedstawiciela – należy przedstawić pełnomocnictwo na piśmie. Dokument świadczący o pełnomocnictwie jednorazowym zostanie dołączony do akt.



ZAWIADOMIENIE

Działając na podstawie zgłoszenia pracy geodezyjnej id. GIII.6640.498.2018 zarejestrowanego w Starostwie Powiatowym w Zawierciu zawiadamiam, że w dniu 26.02 o godzinie 15:00 nastąpi:

1. **wznowienie znaków granicznych/wyznaczenie punktów granicznych*** określających przebieg granicy - zgodnie z art. 39 ust. 1/5* ustawy z dnia 17 maja 1989 r. – Prawo geodezyjne i kartograficzne (Dz. U. 2017 r. poz. 2101); lub/i
2. **ustalenie przebiegu granic działek ewidencyjnych** – zgodnie z § 37-39 rozporządzenia Ministra Rozwoju Regionalnego i Budownictwa z dnia 29 marca 2001 r. w sprawie ewidencji gruntów i budynków (Dz. U. 2016 r. poz. 1034); lub/i
3. **przyjęcie granic nieruchomości** - zgodnie z § 6 ust. 4 rozporządzenia Rady Ministrów z dnia 7 grudnia 2004 r. w sprawie sposobu i trybu dokonywania podziałów nieruchomości (Dz. U. 2004 r. Nr 268, poz. 2663 z późn. zm.).

Wymienione wyżej czynności dotyczyć będą działki nr 9868 z obrębu Poręba

Rozpoczęcie ww. czynności nastąpi na ww. działce w zachodniej jej części przy działce nr 7418.

/nazwa miejscowości i bliższe określenie miejsca rozpoczęcia czynności/

W interesie Pana/Pani/Państwa jako właścicieli/władających działki/działek nr 9880, dla której/których prowadzona jest KW nr 25359, leży udział w ww. czynnościach.

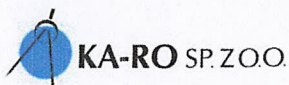
Nieusprawiedliwione niestawiennictwo stron nie wstrzymuje czynności geodety – art.32 ust.3 ustawy z dn.17.05.1989 r. – Prawo Geodezyjne i Kartograficzne (Dz. U. z 2017 r. poz. 2101 z późn. zm.). W razie usprawiedliwionego niestawiennictwa strony geodeta wstrzymuje czynności do czasu ustania przeszkody lub wyznaczenia pełnomocnika – nie dłużej niż na okres miesiąca – art.32 ust. 4 ustawy z dn.17.05.1989 r. – Prawo Geodezyjne i Kartograficzne (Dz. U. z 2017 r. poz. 2101 z późn. zm.)

Strony powinny posiadać dokument umożliwiający ustalenie tożsamości osoby deklarującej swój udział w czynnościach.

Zawiadomieni właściciele (władający gruntami) proszeni są o przybycie w oznaczonym terminie i miejscu ze wszystkimi dokumentami, jakie mogą być przydatne przy wykonywaniu czynności ustalenia granic działek ewidencyjnych.

W przypadku współwłasności lub współużytkowania wieczystego, małżeńskiej wspólnoty ustawowej itp. – uczestnikami postępowania są wszystkie strony mające tytuł prawny do nieruchomości. W imieniu osób nieobecnych mogą występować pełnomocnicy.

W przypadku występowania w charakterze przedstawiciela – należy przedstawić pełnomocnictwo na piśmie. Dokument świadczący o pełnomocnictwie jednorazowym zostanie dołączony do akt.



ZAWIADOMIENIE

Działając na podstawie zgłoszenia pracy geodezyjnej id. GIII.6640.498.2018 zarejestrowanego w Starostwie Powiatowym w Zawierciu zawiadamiam, że w dniu 26.02 o godzinie 12:00 nastąpi:

1. **wznowienie znaków granicznych/wyznaczenie punktów granicznych*** określających przebieg granicy - zgodnie z art. 39 ust. 1/5* ustawy z dnia 17 maja 1989 r. – Prawo geodezyjne i kartograficzne (Dz. U. 2017 r. poz. 2101); lub/i
2. **ustalenie przebiegu granic działek ewidencyjnych** – zgodnie z § 37-39 rozporządzenia Ministra Rozwoju Regionalnego i Budownictwa z dnia 29 marca 2001 r. w sprawie ewidencji gruntów i budynków (Dz. U. 2016 r. poz. 1034); lub/i
3. **przyjęcie granic nieruchomości** - zgodnie z § 6 ust. 4 rozporządzenia Rady Ministrów z dnia 7 grudnia 2004 r. w sprawie sposobu i trybu dokonywania podziałów nieruchomości (Dz. U. 2004 r. Nr 268, poz. 2663 z późn. zm.).

Wymienione wyżej czynności dotyczyć będą działek nr 681/2, 308, 314/2, 315/2, 316/2 z obrębem Krzemienda.

Rozpoczęcie ww. czynności nastąpi w pobliżu działki nr 308 od strony torów kolejowych
/nazwa miejscowości i bliższe określenie miejsca rozpoczęcia czynności/

W interesie Pana/Pani/Państwa jako właścicieli/władających działki/działek nr 681/2, dla której/których prowadzona jest KW nr *brak danych*, leży udział w ww. czynnościach.

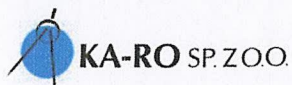
Nieusprawiedliwione niestawienie stron nie wstrzymuje czynności geodety – art.32 ust.3 ustawy z dn.17.05.1989 r. – Prawo Geodezyjne i Kartograficzne (Dz. U. z 2017 r. poz. 2101 z późn. zm.). W razie usprawiedliwionego niestawienia strony geodeta wstrzymuje czynności do czasu ustania przeszkody lub wyznaczenia pełnomocnika – nie dłużej niż na okres miesiąca – art.32 ust. 4 ustawy z dn.17.05.1989 r. – Prawo Geodezyjne i Kartograficzne (Dz. U. z 2017 r. poz. 2101 z późn. zm.)

Strony powinny posiadać dokument umożliwiający ustalenie tożsamości osoby deklarującej swój udział w czynnościach.

Zawiadomieni właściciele (władający gruntami) proszeni są o przybycie w oznaczonym terminie i miejscu ze wszystkimi dokumentami, jakie mogą być przydatne przy wykonywaniu czynności ustalenia granic działek ewidencyjnych.

W przypadku współwłasności lub współużytkowania wieczystego, małżeńskiej wspólnoty ustawowej itp. – uczestnikami postępowania są wszystkie strony mające tytuł prawny do nieruchomości. W imieniu osób nieobecnych mogą występować pełnomocnicy.

W przypadku występowania w charakterze przedstawiciela – należy przedstawić pełnomocnictwo na piśmie. Dokument świadczący o pełnomocnictwie jednorazowym zostanie dołączony do akt.



ZAWIADOMIENIE

Działając na podstawie zgłoszenia pracy geodezyjnej id. GIII.6640.498.2018 zarejestrowanego w Starostwie Powiatowym w Zawierciu zawiadamiam, że w dniu 26.02 o godzinie 9:00 nastąpi:

1. **wznowienie znaków granicznych/wyznaczenie punktów granicznych*** określających przebieg granicy - zgodnie z art. 39 ust. 1/5* ustawy z dnia 17 maja 1989 r. – Prawo geodezyjne i kartograficzne (Dz. U. 2017 r. poz. 2101); lub/i
2. **ustalenie przebiegu granic działek ewidencyjnych** – zgodnie z § 37-39 rozporządzenia Ministra Rozwoju Regionalnego i Budownictwa z dnia 29 marca 2001 r. w sprawie ewidencji gruntów i budynków (Dz. U. 2016 r. poz. 1034); lub/i
3. **przyjęcie granic nieruchomości** - zgodnie z § 6 ust. 4 rozporządzenia Rady Ministrów z dnia 7 grudnia 2004 r. w sprawie sposobu i trybu dokonywania podziałów nieruchomości (Dz. U. 2004 r. Nr 268, poz. 2663 z późn. zm.).

Wymienione wyżej czynności dotyczyć będą działek nr 684, 408, 409, 410, 411, 412, 418, 419, 420, 421, 422, 423, 424, 425, 426, 427, 429/1, 431/1, 432/1, 433, 434, 435, 436, 437, 438, 439, 440, 441, 442, 443, 444, 445/1, 446, 447 i 448/2 z obrębu Krzemienda.

Rozpoczęcie ww. czynności nastąpi w pobliżu działki ewidencyjnej nr 408 od strony torów kolejowych.

/nazwa miejscowości i bliższe określenie miejsca rozpoczęcia czynności/

W interesie Pana/Pani/Państwa jako właścicieli/władających działki/działek nr 418, 435 i 438 dla której/których prowadzona jest KW nr *brak danych* leży udział w ww. czynnościach.

Nieusprawiedliwione niestawienie stron nie wstrzymuje czynności geodety – art.32 ust.3 ustawy z dn.17.05.1989 r. – Prawo Geodezyjne i Kartograficzne (Dz. U. z 2017 r. poz. 2101 z późn. zm.). W razie usprawiedliwionego niestawienia strony geodeta wstrzymuje czynności do czasu ustania przeszkody lub wyznaczenia pełnomocnika – nie dłużej niż na okres miesiąca – art.32 ust. 4 ustawy z dn.17.05.1989 r. – Prawo Geodezyjne i Kartograficzne (Dz. U. z 2017 r. poz. 2101 z późn. zm.)

Strony powinny posiadać dokument umożliwiający ustalenie tożsamości osoby deklarującej swój udział w czynnościach.

Zawiadomieni właściciele (władający gruntami) proszeni są o przybycie w oznaczonym terminie i miejscu ze wszystkimi dokumentami, jakie mogą być przydatne przy wykonywaniu czynności ustalenia granic działek ewidencyjnych.

W przypadku współwłasności lub współużytkowania wieczystego, małżeńskiej wspólnoty ustawowej itp. – uczestnikami postępowania są wszystkie strony mające tytuł prawny do nieruchomości. W imieniu osób nieobecnych mogą występować pełnomocnicy.

W przypadku występowania w charakterze przedstawiciela – należy przedstawić pełnomocnictwo na piśmie. Dokument świadczący o pełnomocnictwie jednorazowym zostanie dołączony do akt.